

NATURA-2000-Gebiete und Naturschutzgebiete an Flugplätzen in Bayern



Dargestellt sind Flugplaetze in Bayern, bei denen 1000m um den Flugplatzbezugspunkt Naturschutzgebiete, FFH- oder Vogelschutzgebiete liegen.



Natura 2000 und NSG an Flugplätzen



Agathazell

Flugplätze

- Flugplatzbezugspunkt (BP)
- Schutzgebiete 1000m um BP

Schutzgebiete Bayern LfU 04.04.2021

- ▭ FFH-Gebiet

Schutzgebiete im 1000m-Kreis

Gebietsnr. Gebietsname

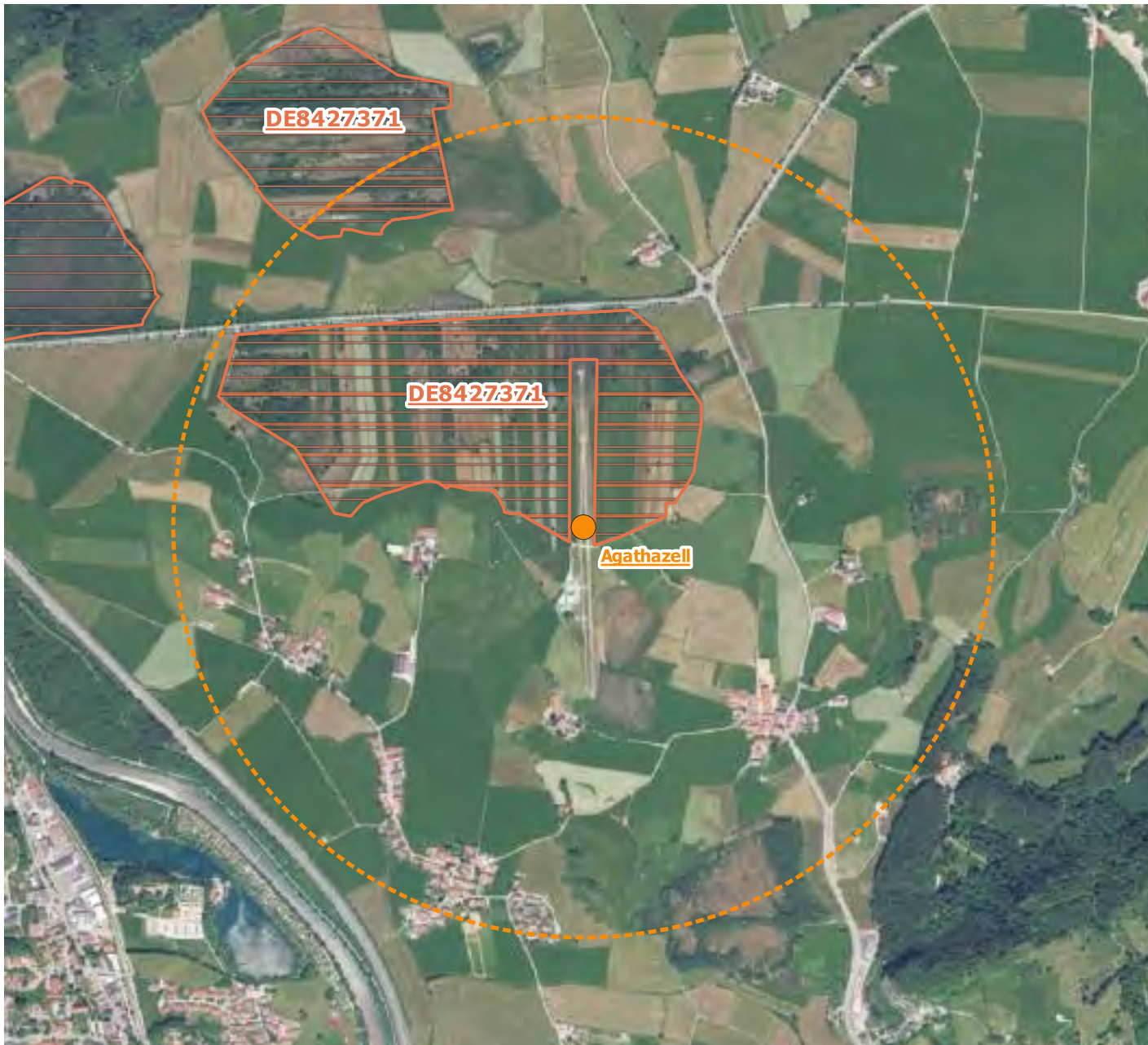
DE8427371	Felmer Moos, Großmoos und Gallmoos
DE8427371	Felmer Moos, Großmoos und Gallmoos

Quellen:

Landesamt für Digitalisierung, Breitband und Vermessung <https://www.lbv.bayern.de>
Bayerisches Landesamt für Umwelt <https://www.lfu.bayern.de>



0 500 1.000 m



Natura 2000 und NSG an Flugplätzen



Aichach

Flugplätze

- Flugplatzbezugspunkt (BP)
- Schutzgebiete 1000m um BP

Schutzgebiete Bayern LfU 04.04.2021

- ▭ FFH-Gebiet

Schutzgebiete im 1000m-Kreis

Gebietsnr. Gebietsname

DE7433371 Paar und Ecknach

Quellen:

Landesamt für Digitalisierung, Breitband und Vermessung <https://www.ldbv.bayern.de>
Bayerisches Landesamt für Umwelt <https://www.lfu.bayern.de>



0 500 1.000 m



Natura 2000 und NSG an Flugplätzen



Altenbachtal

Flugplätze

- Flugplatzbezugspunkt (BP)
- Schutzgebiete 1000m um BP

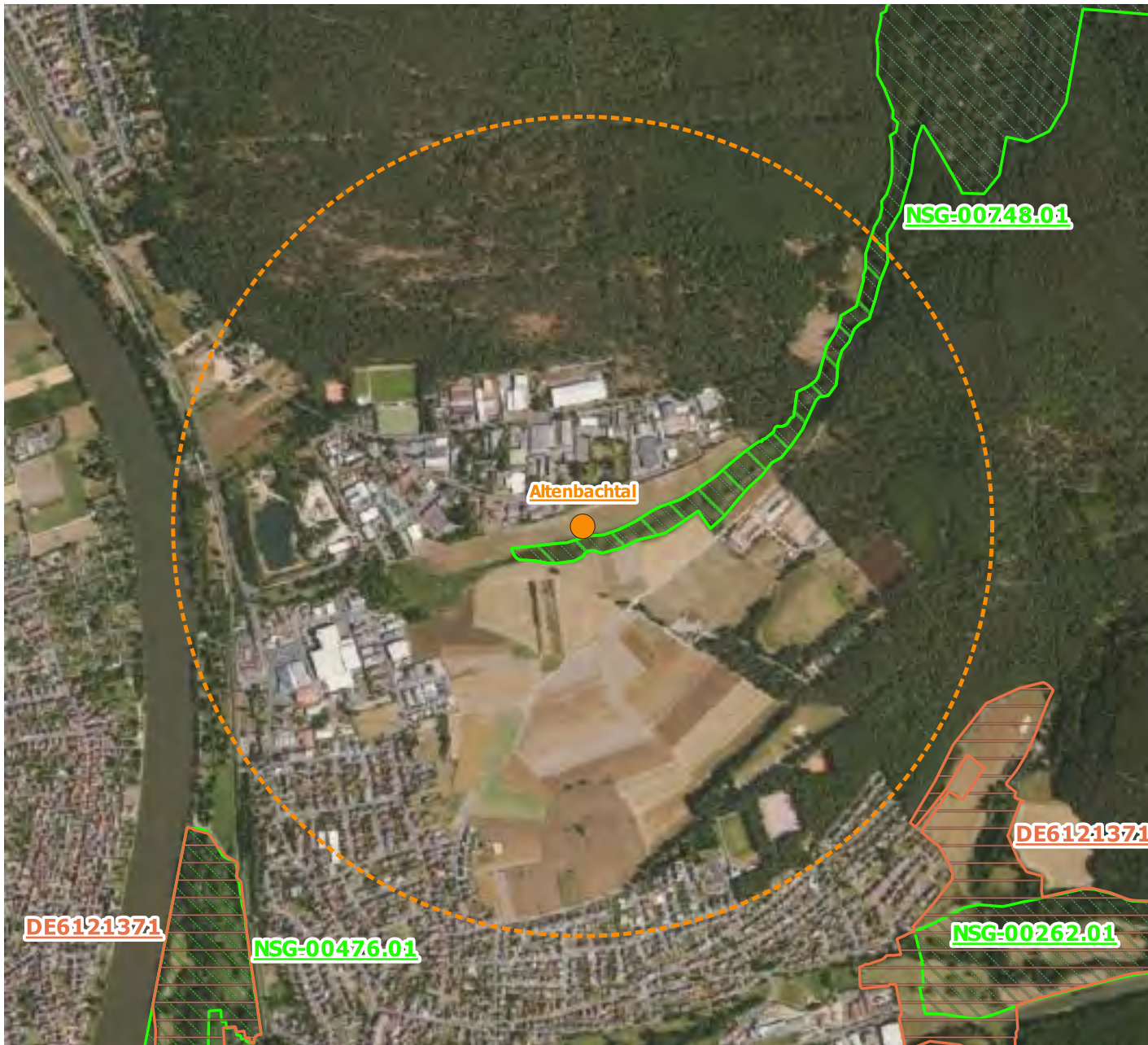
Schutzgebiete Bayern LfU 04.04.2021

- ▭ FFH-Gebiet
- ▨ Naturschutzgebiet

Schutzgebiete im 1000m-Kreis

Gebietsnr. Gebietsname

Ehemaliger Standortübungsplatz Aschaffenburg und Altenbachgrund



Quellen:
Landesamt für Digitalisierung, Breitband und Vermessung <https://www.ldbv.bayern.de>
Bayerisches Landesamt für Umwelt <https://www.lfu.bayern.de>





0 500 1.000 m

Natura 2000 und NSG an Flugplätzen





Antdorf

Flugplätze

-  Flugplatzbezugspunkt (BP)
-  Schutzgebiete 1000m um BP

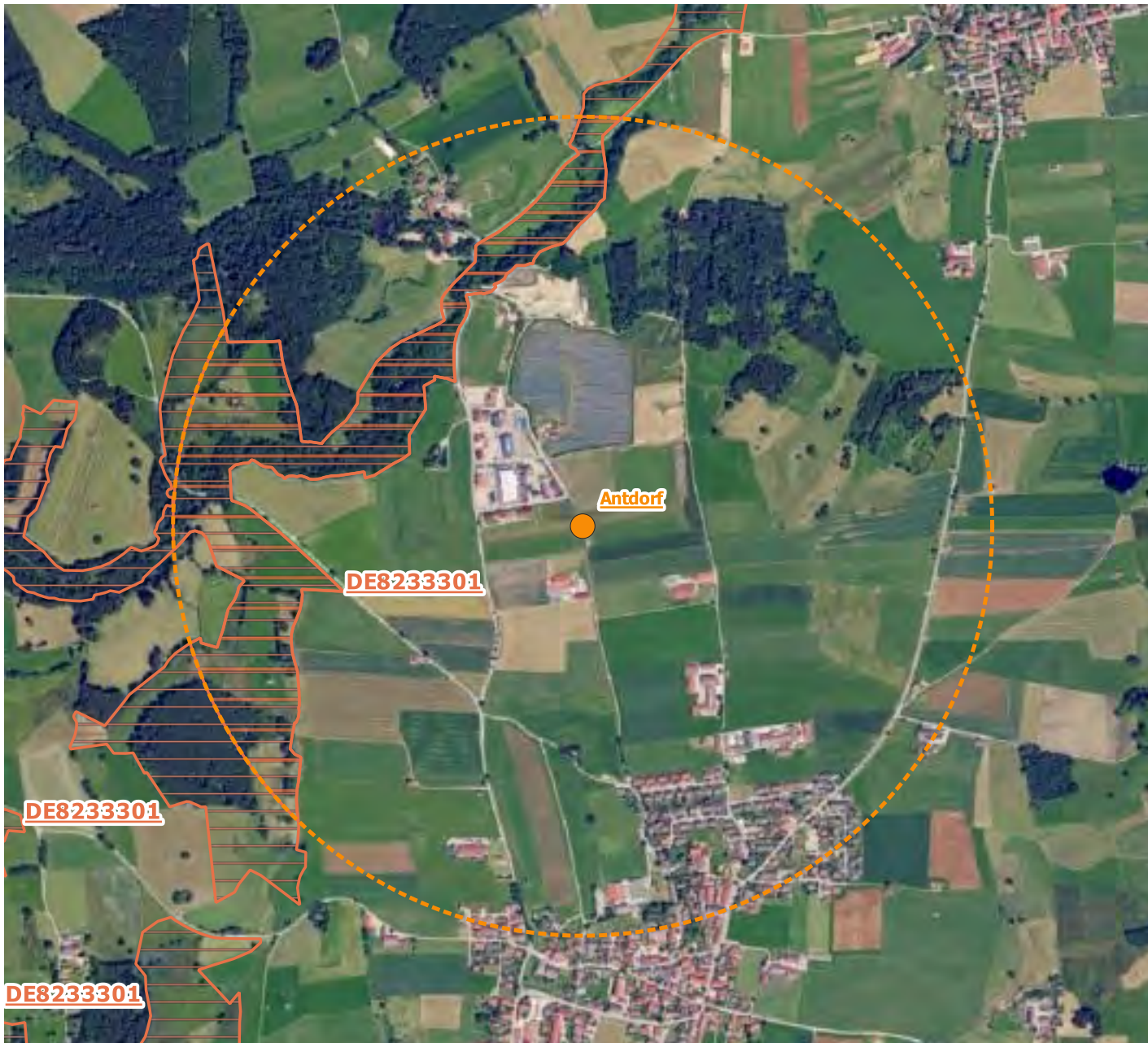
Schutzgebiete Bayern LfU 04.04.2021

-  FFH-Gebiet
-  Naturschutzgebiet

Schutzgebiete im 1000m-Kreis

Gebietsnr. Gebietsname

DE8233301 Moor- und Drummlinlandschaft zwischen Hohenkasten und Antdorf



Quellen:
Landesamt für Digitalisierung, Breitband und Vermessung <https://www.ldbv.bayern.de>
Bayerisches Landesamt für Umwelt <https://www.lfu.bayern.de>



0 500 1.000 m



Natura 2000 und NSG an Flugplätzen



Arnbruck

Flugplätze

- Flugplatzbezugspunkt (BP)
- ⊞ Schutzgebiete 1000m um BP

Schutzgebiete Bayern LfU 04.04.2021

- ▭ FFH-Gebiet

Schutzgebiete im 1000m-Kreis

Gebietsnr. Gebietsname

DE6843302 Birkenbruchwald Oed und Erlenwälder bei Arnbruck und Hötzelsried



Quellen:

Landesamt für Digitalisierung, Breitband und Vermessung <https://www.lbv.bayern.de>
Bayerisches Landesamt für Umwelt <https://www.lfu.bayern.de>



0 500 1.000 m

Natura 2000 und NSG an Flugplätzen



Augsburg

Flugplätze

- Flugplatzbezugspunkt (BP)
- Schutzgebiete 1000m um BP

Schutzgebiete Bayern LfU 04.04.2021

- ▭ FFH-Gebiet

Schutzgebiete im 1000m-Kreis

Gebietsnr. Gebietsname

DE7531371 Hö-, Hörgelau- und Schwarzgraben, Lechbrenne nördlich Augsburg

Quellen:

Landesamt für Digitalisierung, Breitband und Vermessung <https://www.lbv.bayern.de>
Bayerisches Landesamt für Umwelt <https://www.lfu.bayern.de>



0 500 1.000 m



Natura 2000 und NSG an Flugplätzen



Bad Kissingen

Flugplätze

- Flugplatzbezugspunkt (BP)
- Schutzgebiete 1000m um BP

Schutzgebiete Bayern LfU 04.04.2021

- ▭ FFH-Gebiet

Schutzgebiete im 1000m-Kreis

Gebietsnr. Gebietsname

DE5726371 Wälder und Trockenstandorte bei Bad Kissingen und Münnerstadt

Quellen:

Landesamt für Digitalisierung, Breitband und Vermessung <https://www.ldbv.bayern.de>
Bayerisches Landesamt für Umwelt <https://www.lfu.bayern.de>



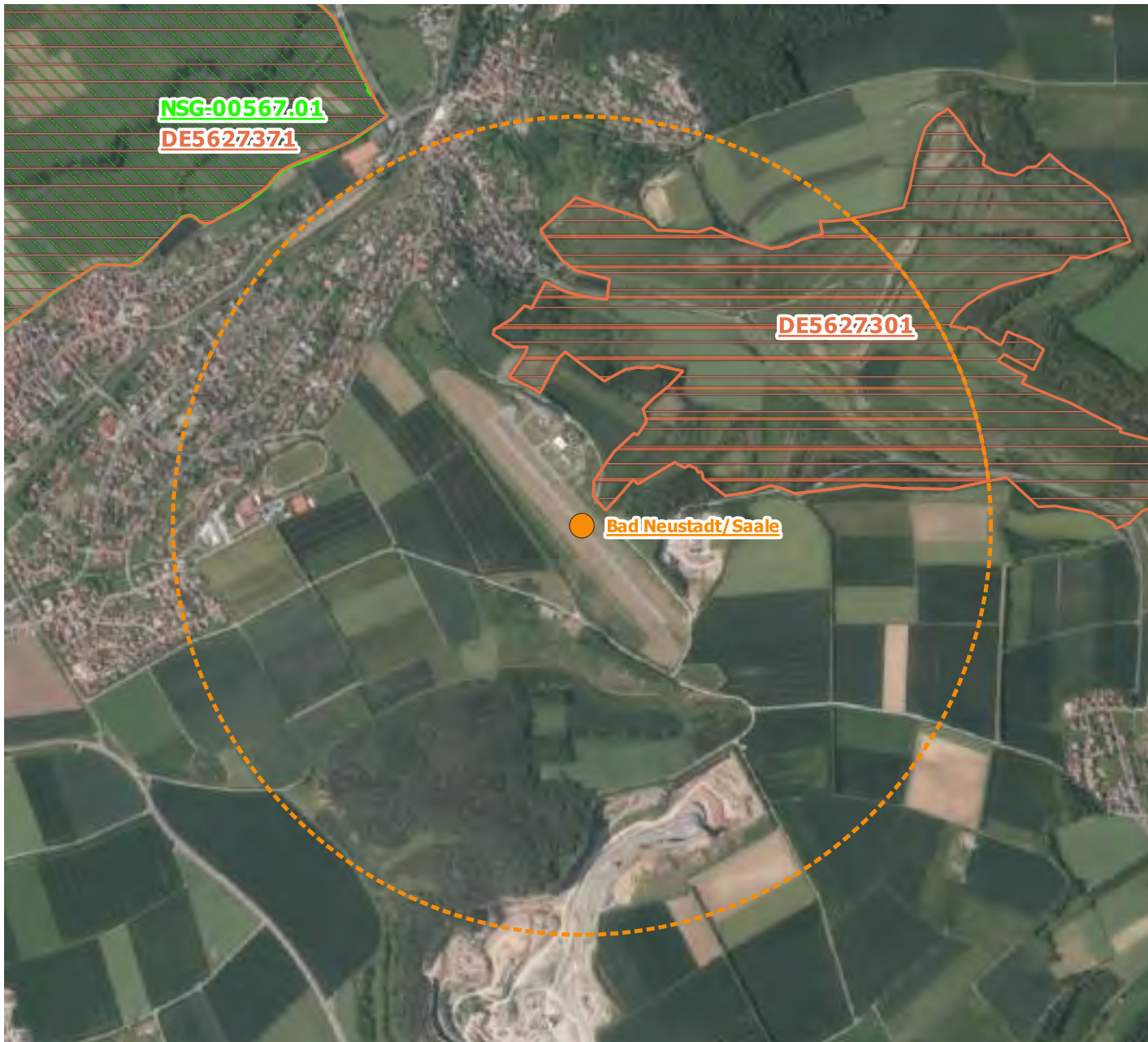
0 500 1.000 m



Natura 2000 und NSG an Flugplätzen



Bad Neustadt/Saale



Flugplätze

- Flugplatzbezugspunkt (BP)
- Schutzgebiete 1000m um BP

Schutzgebiete Bayern LfU 04.04.2021

- ▭ FFH-Gebiet
- ▨ Naturschutzgebiet

Schutzgebiete im 1000m-Kreis

Gebietsnr. Gebietsname

DE5627301 Trockenhänge im Saale-, Streu- und Löhriether Tal

Quellen:

Landesamt für Digitalisierung, Breitband und Vermessung <https://www.lbv.bayern.de>
Bayerisches Landesamt für Umwelt <https://www.lfu.bayern.de>

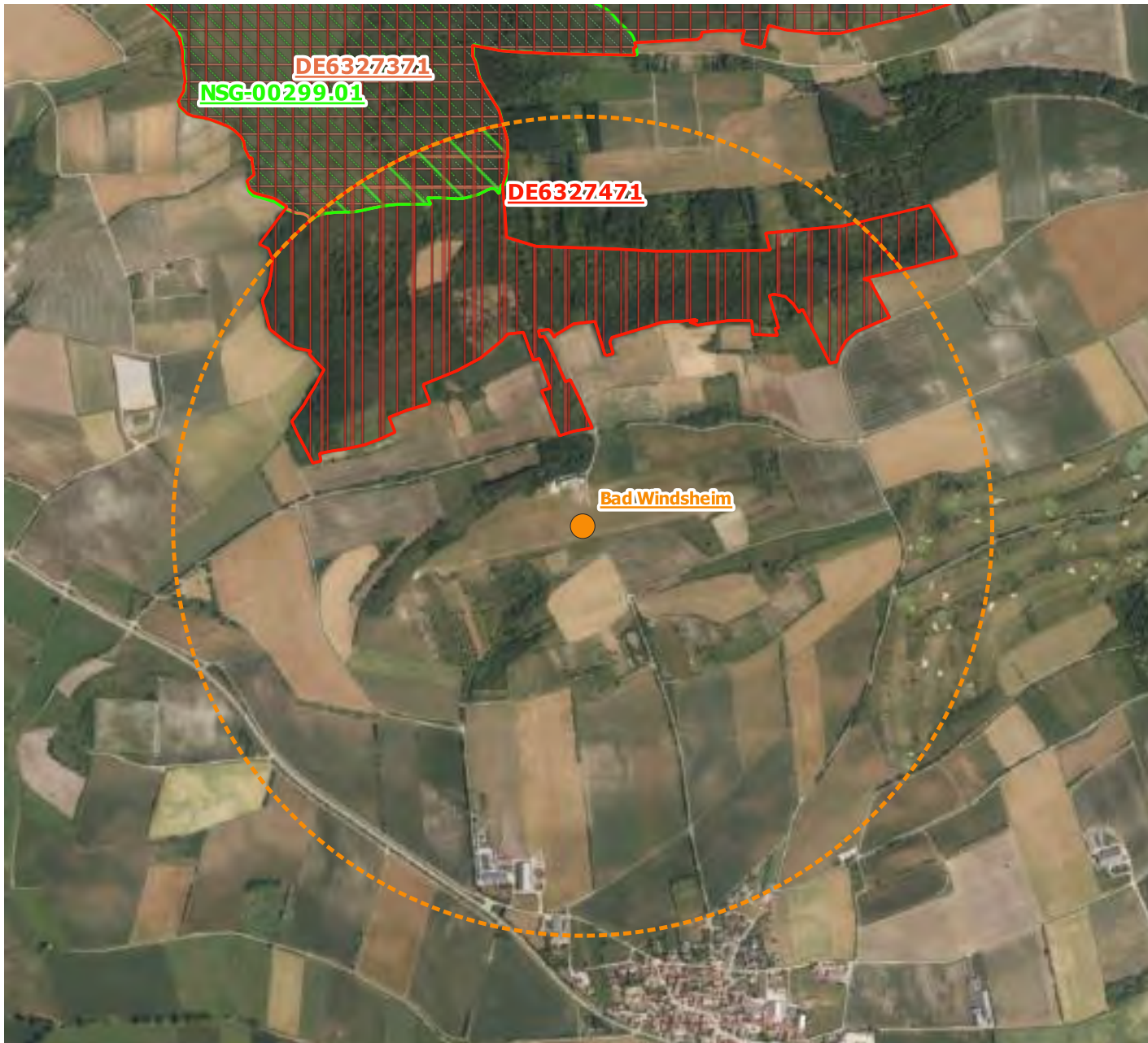


0 500 1.000 m

Natura 2000 und NSG an Flugplätzen



Bad Windsheim



Flugplätze

- Flugplatzbezugspunkt (BP)
- Schutzgebiete 1000m um BP

Schutzgebiete Bayern LfU 04.04.2021

- ▨ Vogelschutz-Gebiet
- ▨ FFH-Gebiet
- ▨ Naturschutzgebiet

Schutzgebiete im 1000m-Kreis

Gebietsnr. Gebietsname

DE6327371	Vorderer Steigerwald mit Schwanberg Gräfholz und Dachsberge
DE6327471	Suedlicher Steigerwald

Quellen:
Landesamt für Digitalisierung, Breitband und Vermessung <https://www.ldbv.bayern.de>
Bayerisches Landesamt für Umwelt <https://www.lfu.bayern.de>



0 500 1.000 m

Natura 2000 und NSG an Flugplätzen



Bamberg



Flugplätze

- Flugplatzbezugspunkt (BP)
- Schutzgebiete 1000m um BP

Schutzgebiete Bayern LfU 04.04.2021

- ▭ FFH-Gebiet
- ▨ Naturschutzgebiet

Schutzgebiete im 1000m-Kreis

Gebietsnr. Gebietsname

DE6131371 Regnitz, Stocksee und Sandgebiete von Neuses bis Hallstadt
Börstig bei Hallstadt

Quellen:

Landesamt für Digitalisierung, Breitband und Vermessung <https://www.ldbv.bayern.de>
Bayerisches Landesamt für Umwelt <https://www.lfu.bayern.de>



0 500 1.000 m

Natura 2000 und NSG an Flugplätzen



Bayreuth

Flugplätze

- Flugplatzbezugspunkt (BP)
- Schutzgebiete 1000m um BP

Schutzgebiete Bayern LfU 04.04.2021

- ▭ FFH-Gebiet
- ▨ Naturschutzgebiet

Schutzgebiete im 1000m-Kreis

Gebietsnr. Gebietsname

- | | |
|-----------|---------------------------------------|
| DE6035371 | Muschelkalkhänge nordöstlich Bayreuth |
| DE6035371 | Muschelkalkhänge nordöstlich Bayreuth |

Quellen:
Landesamt für Digitalisierung, Breitband und Vermessung <https://www.ldbv.bayern.de>
Bayerisches Landesamt für Umwelt <https://www.lfu.bayern.de>



0 500 1.000 m



Natura 2000 und NSG an Flugplätzen



Beilngries



Flugplätze

- Flugplatzbezugspunkt (BP)
- Schutzgebiete 1000m um BP

Schutzgebiete Bayern LfU 04.04.2021

- ▨ Vogelschutz-Gebiet
- ▭ FFH-Gebiet
- ▨ Naturschutzgebiet

Schutzgebiete im 1000m-Kreis

Gebietsnr. Gebietsname

DE7132371	Mittleres Altmühltal mit Wellheimer Trockental und Schambachtal
DE7132371	Mittleres Altmühltal mit Wellheimer Trockental und Schambachtal Arzberg bei Beilngries
DE7132471	Felsen und Hangwälder im Altmuehltal und Wellheimer Trockental

Quellen:

Landesamt für Digitalisierung, Breitband und Vermessung <https://www.ldbv.bayern.de>
Bayerisches Landesamt für Umwelt <https://www.lfu.bayern.de>



0 500 1.000 m

Natura 2000 und NSG an Flugplätzen



Benediktbeuren

Flugplätze

- Flugplatzbezugspunkt (BP)
- Schutzgebiete 1000m um BP

Schutzgebiete Bayern LfU 04.04.2021

- ▭ Vogelschutz-Gebiet
- ▭ FFH-Gebiet

Schutzgebiete im 1000m-Kreis

Gebietsnr. Gebietsname

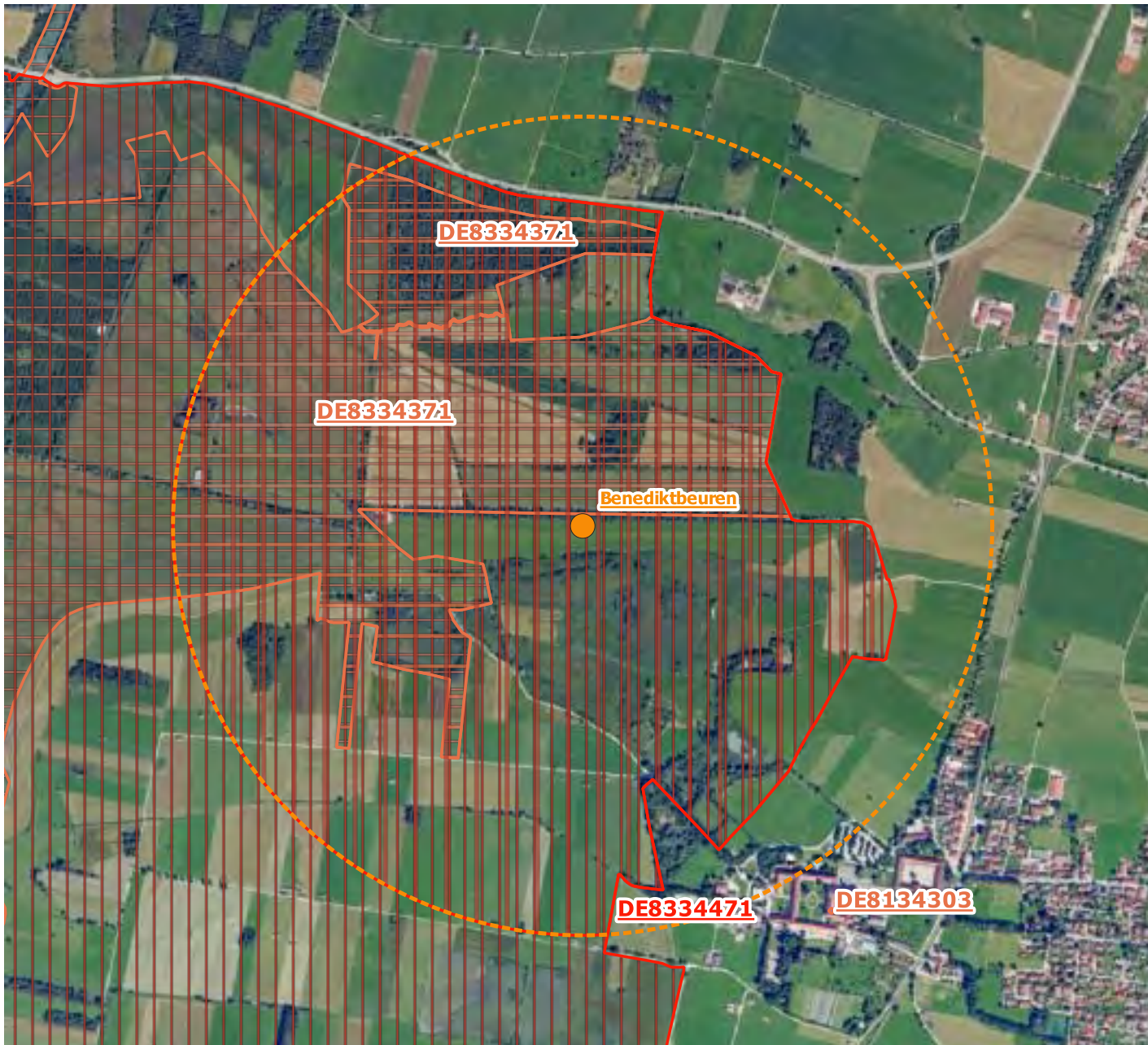
DE8334371	Loisach-Kochelsee-Moore
DE8334371	Loisach-Kochelsee-Moore
DE8334471	Loisach-Kochelsee-Moore

Quellen:

Landesamt für Digitalisierung, Breitband und Vermessung <https://www.lbv.bayern.de>
Bayerisches Landesamt für Umwelt <https://www.lfu.bayern.de>



0 500 1.000 m



Natura 2000 und NSG an Flugplätzen



Buechig Ostheim

Flugplätze

- Flugplatzbezugspunkt (BP)
- Schutzgebiete 1000m um BP

Schutzgebiete Bayern LfU 04.04.2021

- ▭ FFH-Gebiet

Schutzgebiete im 1000m-Kreis

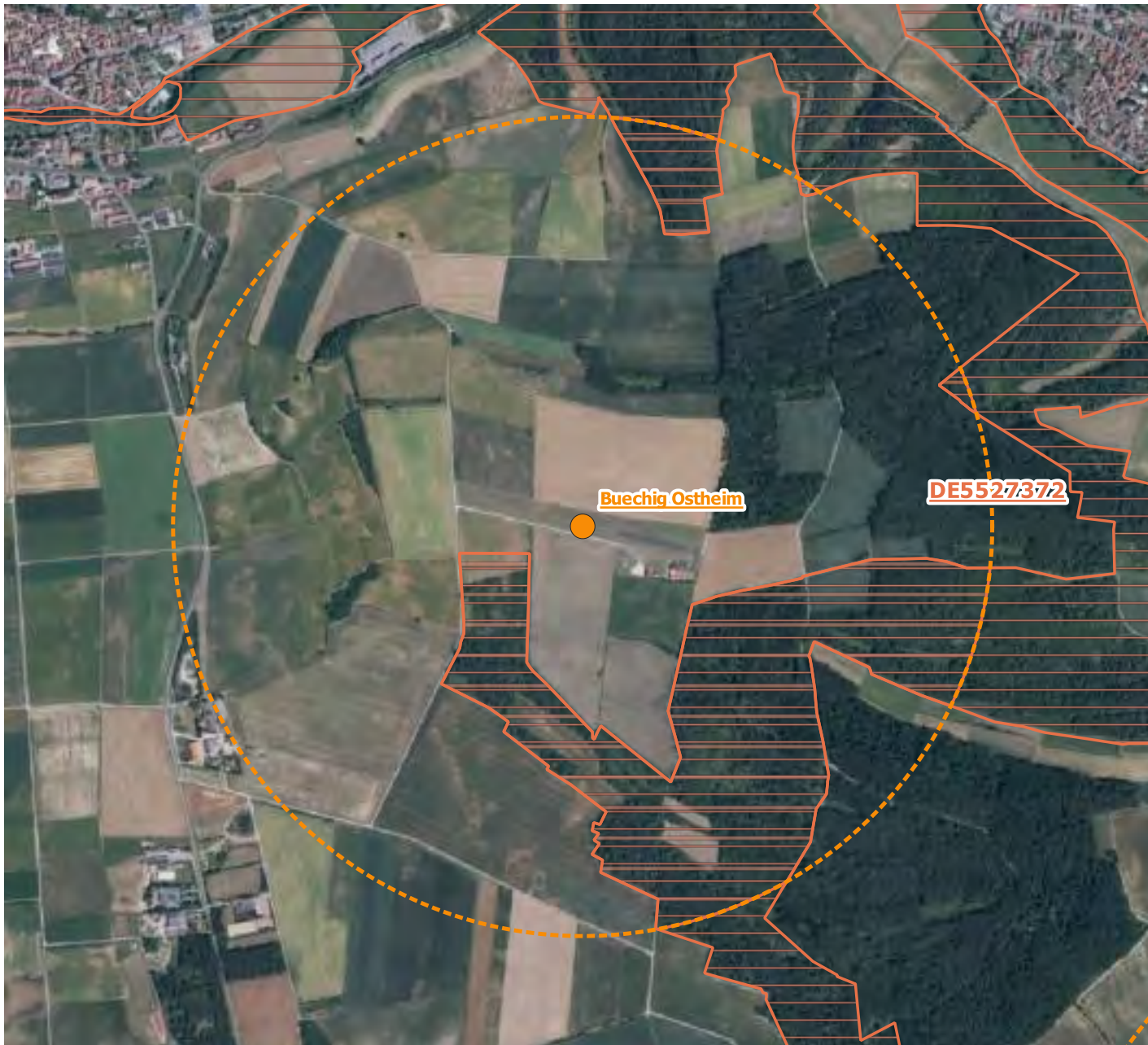
Gebietsnr. Gebietsname

DE5527372 Trockengebiete vor der Rhön

Quellen:
Landesamt für Digitalisierung, Breitband und Vermessung <https://www.ldbv.bayern.de>
Bayerisches Landesamt für Umwelt <https://www.lfu.bayern.de>



0 500 1.000 m





Natura 2000 und NSG an Flugplätzen





Burg Feuerstein

Flugplätze

-  Flugplatzbezugspunkt (BP)
-  Schutzgebiete 1000m um BP

Schutzgebiete Bayern LfU 04.04.2021

-  Vogelschutz-Gebiet
-  FFH-Gebiet

Schutzgebiete im 1000m-Kreis

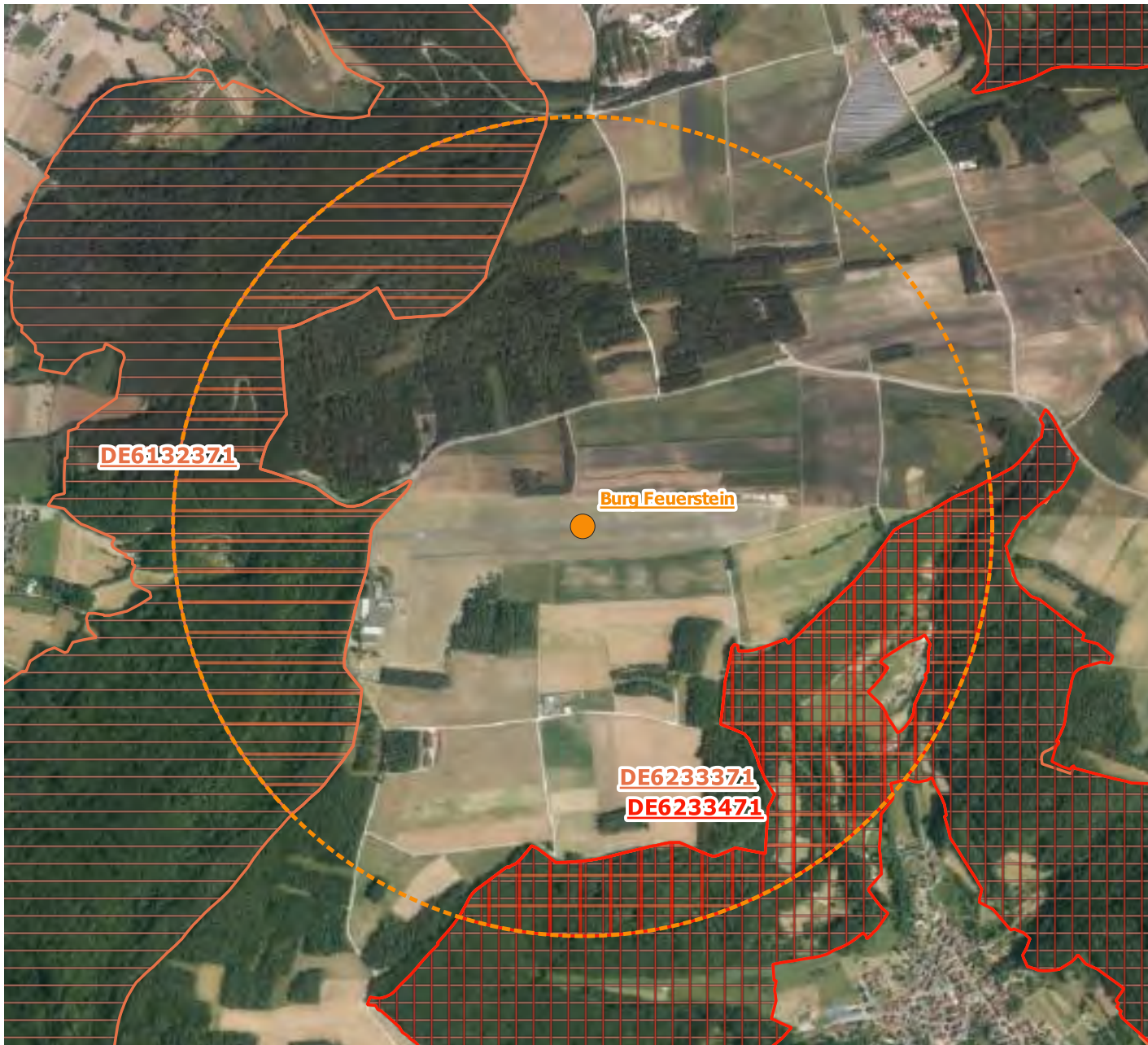

Gebietsnr. Gebietsname

- | | |
|-----------|--|
| DE6132371 | Albrauf von der Friesener Warte zur Langen Meile |
| DE6233371 | Wiesent-Tal mit Seitentälern |
| DE6233471 | Felsen- und Hangwälder in der Fraenkischen Schweiz |

Quellen:
Landesamt für Digitalisierung, Breitband und Vermessung <https://www.lbv.bayern.de>
Bayerisches Landesamt für Umwelt <https://www.lfu.bayern.de>



0 500 1.000 m



Natura 2000 und NSG an Flugplätzen



Burgheim

Flugplätze

- Flugplatzbezugspunkt (BP)
- Schutzgebiete 1000m um BP

Schutzgebiete Bayern LfU 04.04.2021

- ▭ FFH-Gebiet
- ▭ Naturschutzgebiet

Schutzgebiete im 1000m-Kreis

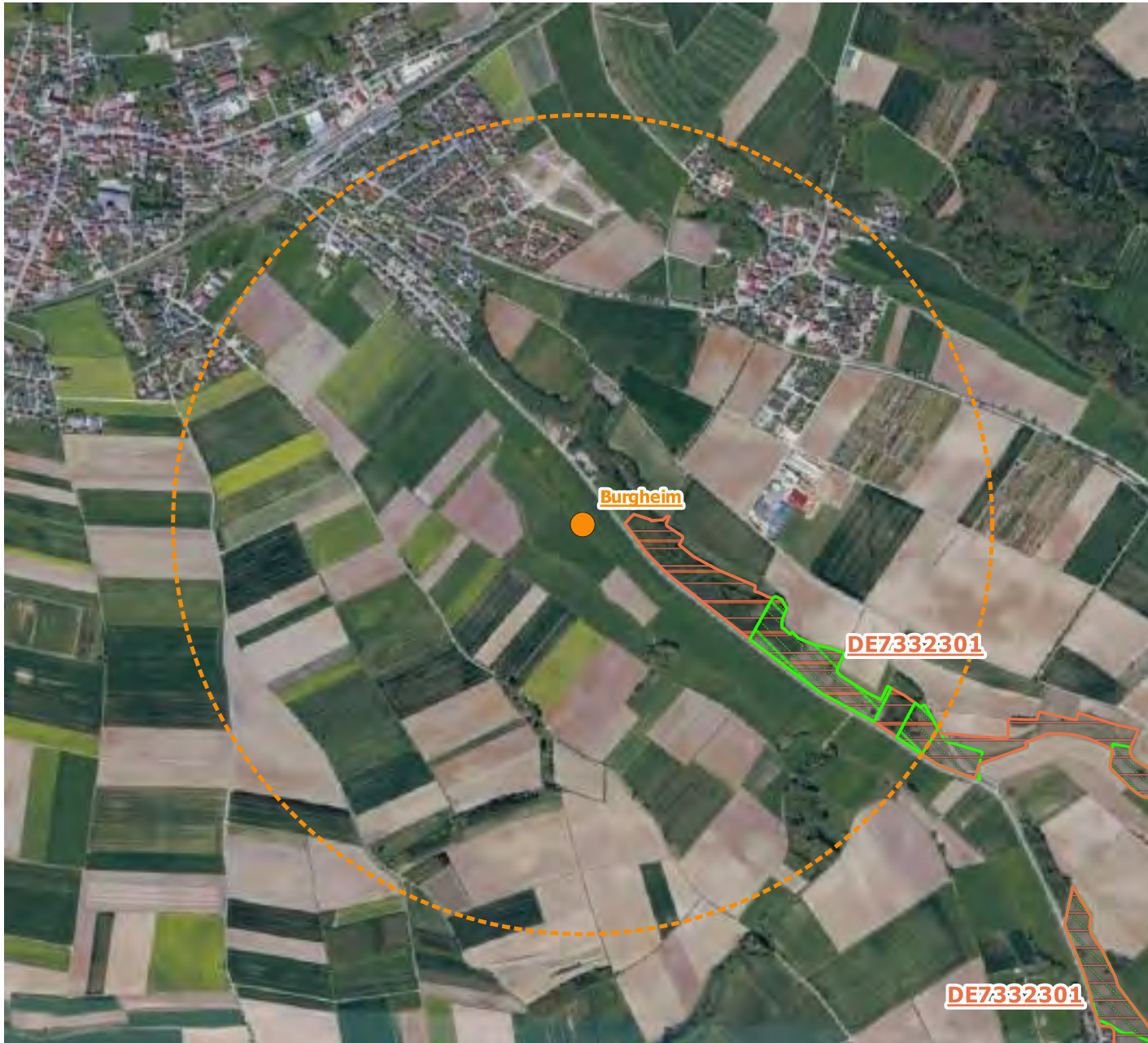
Gebietsnr. Gebietsname

DE7332301	Illdorfer, Kundinger, Eschlinger Leiten Trockenhänge Leitenberg bei Illdorf
-----------	--

Quellen:
Landesamt für Digitalisierung, Breitband und Vermessung <https://www.lbv.bayern.de>
Bayerisches Landesamt für Umwelt <https://www.lfu.bayern.de>



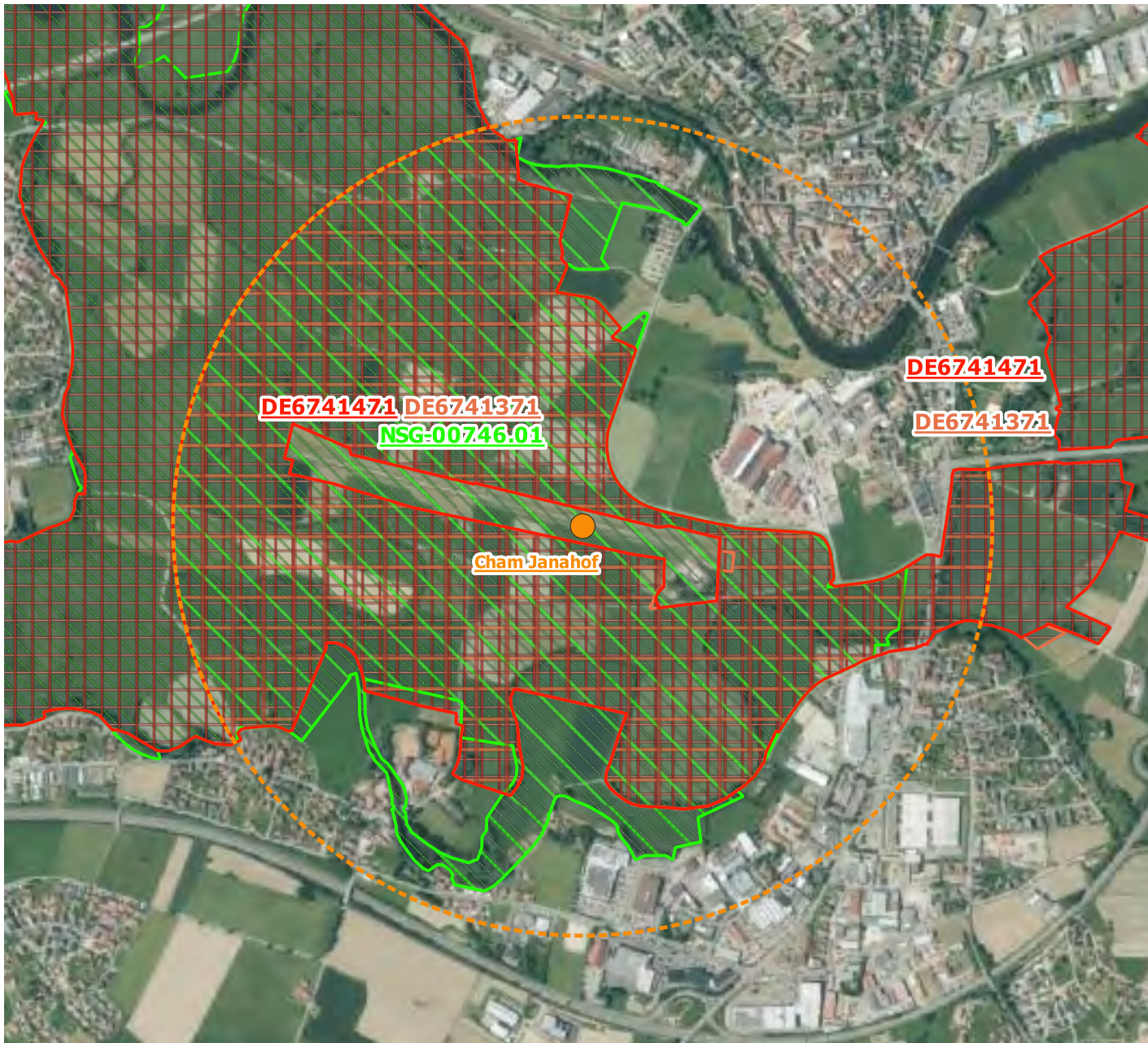
0 500 1.000 m



Natura 2000 und NSG an Flugplätzen



Cham Janahof



Flugplätze

- Flugplatzbezugspunkt (BP)
- Schutzgebiete 1000m um BP

Schutzgebiete Bayern LfU 04.04.2021

- ▨ Vogelschutz-Gebiet
- ▨ FFH-Gebiet
- ▨ Naturschutzgebiet

Schutzgebiete im 1000m-Kreis

Gebietsnr. Gebietsname

- | | |
|-----------|--|
| DE6741371 | Chamb, Regentalae und Regen zwischen Roding und Donaumündung
Regentalae zwischen Cham und Pöising |
| DE6741471 | Regentalae und Chamtbal mit Roetelseeweihergebiet |

Quellen:

Landesamt für Digitalisierung, Breitband und Vermessung <https://www.lbv.bayern.de>
Bayerisches Landesamt für Umwelt <https://www.lfu.bayern.de>





0 500 1.000 m

Natura 2000 und NSG an Flugplätzen



Coburg **Brandensteinsebene** **Flugplätze**

-  Flugplatzbezugspunkt (BP)
-  Schutzgebiete 1000m um BP

Schutzgebiete Bayern LfU 04.04.2021

-  FFH-Gebiet

Schutzgebiete im 1000m-Kreis

Gebietsnr. Gebietsname

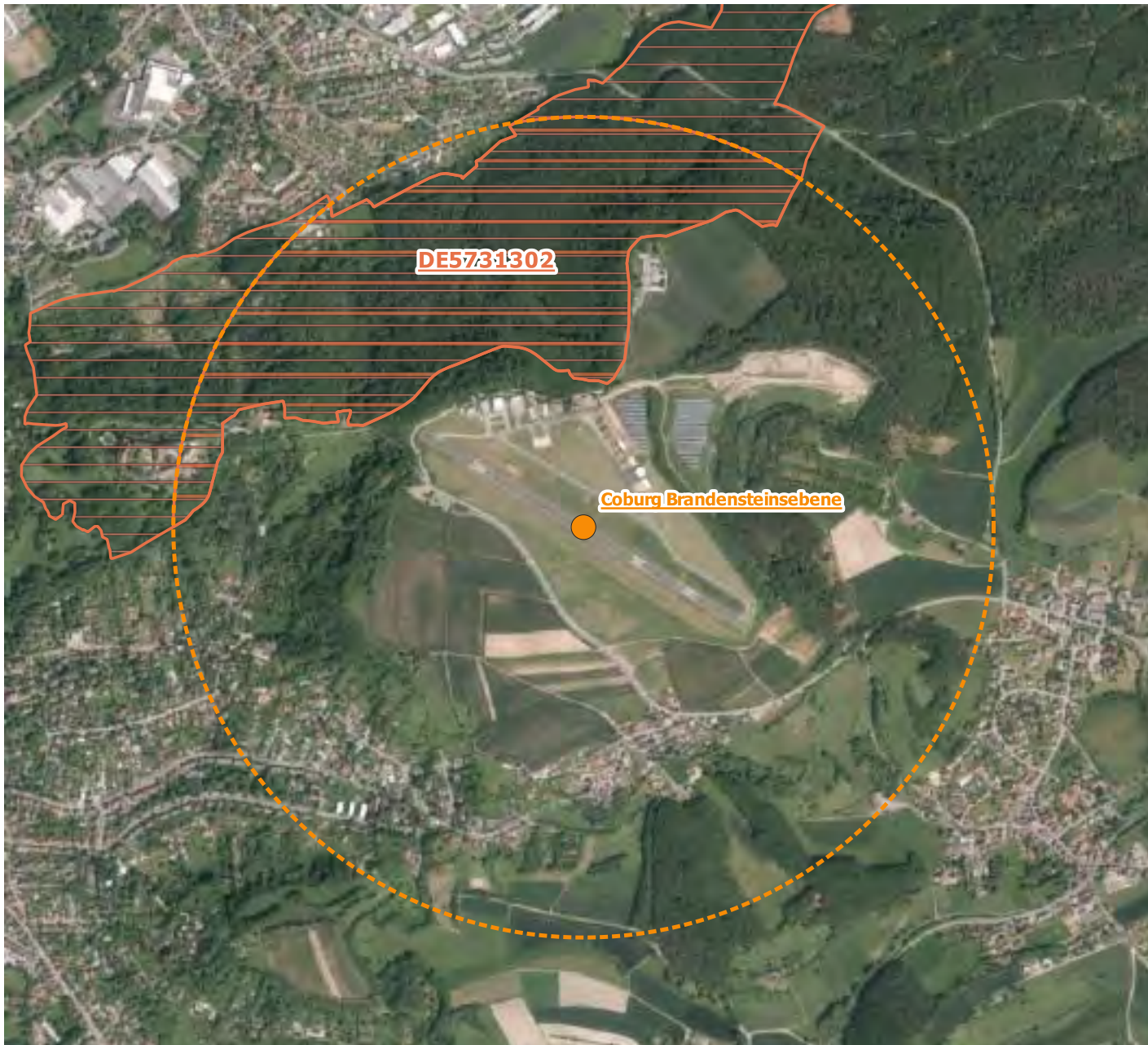
DE5731302 Veste Coburg, Bausenberger und Callenberger Forst

Quellen:

Landesamt für Digitalisierung, Breitband und Vermessung <https://www.ldbv.bayern.de>
Bayerisches Landesamt für Umwelt <https://www.lfu.bayern.de>



0 500 1.000 m



Natura 2000 und NSG an Flugplätzen



Coburg Steinruecken

Flugplätze

- Flugplatzbezugspunkt (BP)
- Schutzgebiete 1000m um BP

Schutzgebiete Bayern LfU 04.04.2021

- ▨ Vogelschutz-Gebiet
- ▭ FFH-Gebiet

Schutzgebiete im 1000m-Kreis

Gebietsnr. Gebietsname

- | | |
|-----------|---|
| DE5731302 | Veste Coburg, Bausenberger und Callenberger Forst |
| DE5731305 | Lebensräume der Wiesenknopf-Ameisenbläulinge südlich Coburg |

Quellen:
Landesamt für Digitalisierung, Breitband und Vermessung <https://www.lbv.bayern.de>
Bayerisches Landesamt für Umwelt <https://www.lfu.bayern.de>



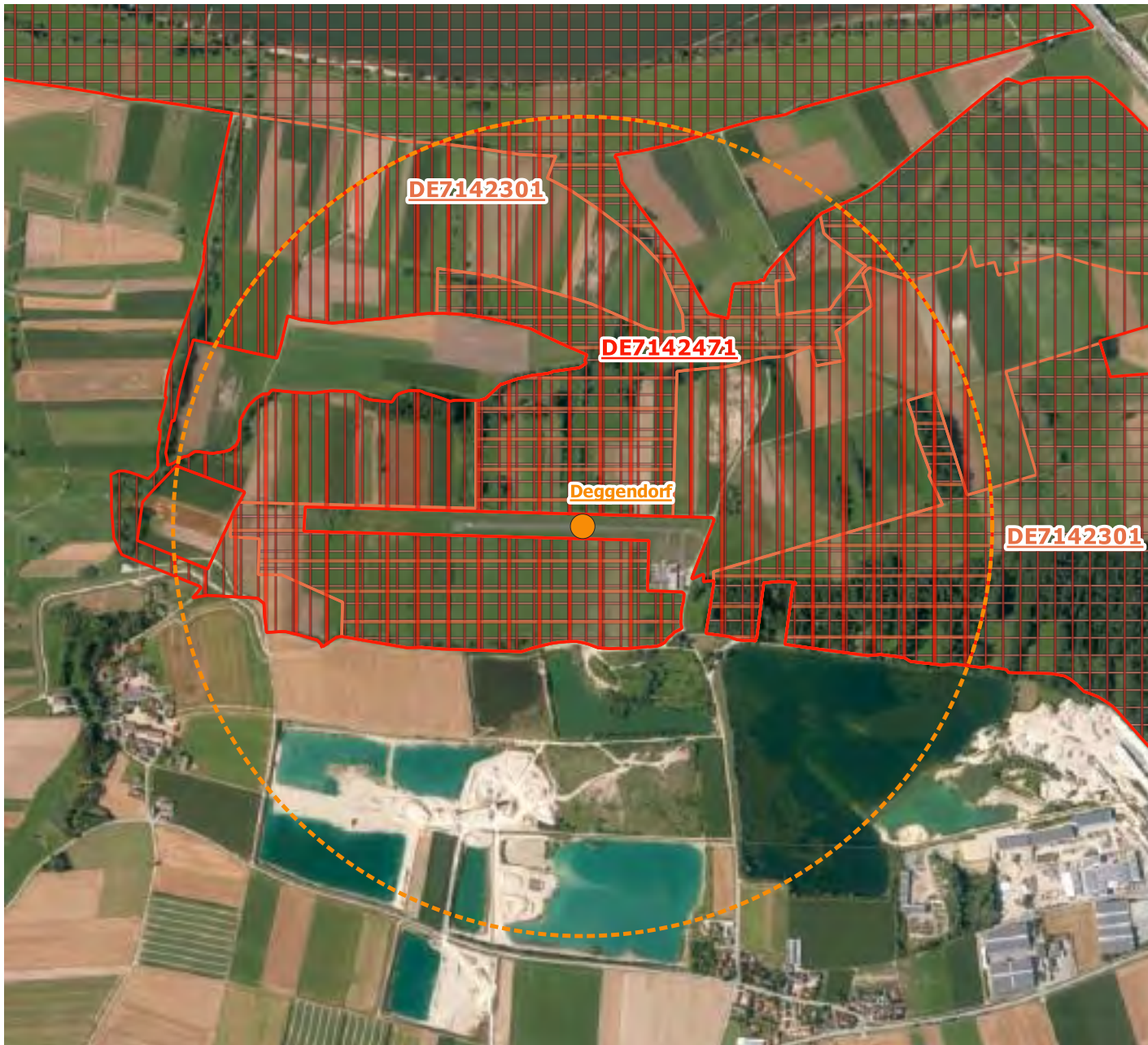
0 500 1.000 m



Natura 2000 und NSG an Flugplätzen



Deggendorf



Flugplätze

- Flugplatzbezugspunkt (BP)
- Schutzgebiete 1000m um BP

Schutzgebiete Bayern LfU 04.04.2021

- ▭ Vogelschutz-Gebiet
- ▭ FFH-Gebiet

Schutzgebiete im 1000m-Kreis

Gebietsnr. Gebietsname

DE7142301	Donauauen zwischen Straubing und Vilshofen
DE7142301	Donauauen zwischen Straubing und Vilshofen
DE7142471	Donau zwischen Straubing und Vilshofen

Quellen:

Landesamt für Digitalisierung, Breitband und Vermessung <https://www.ldbv.bayern.de>
Bayerisches Landesamt für Umwelt <https://www.lfu.bayern.de>



0 500 1.000 m

Natura 2000 und NSG an Flugplätzen



Dingolfing



Flugplätze

- Flugplatzbezugspunkt (BP)
- Schutzgebiete 1000m um BP

Schutzgebiete Bayern LfU 04.04.2021

- ▨ Vogelschutz-Gebiet
- ▭ FFH-Gebiet

Schutzgebiete im 1000m-Kreis

Gebietsnr. Gebietsname

DE7341471 Wiesenbruetergebiete im Unteren Isartal

Quellen:
Landesamt für Digitalisierung, Breitband und Vermessung <https://www.lbv.bayern.de>
Bayerisches Landesamt für Umwelt <https://www.lfu.bayern.de>



0 500 1.000 m

Natura 2000 und NSG an Flugplätzen



Dobenreuth



Flugplätze

- Flugplatzbezugspunkt (BP)
- Schutzgebiete 1000m um BP

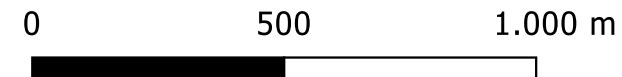
Schutzgebiete Bayern LfU 04.04.2021

- ▨ Vogelschutz-Gebiet
- ▭ FFH-Gebiet
- ▨ Naturschutzgebiet

Schutzgebiete im 1000m-Kreis

Gebietsnr.	Gebietsname
DE6332372	Flachmoore bei Kunreuth

Quellen:
Landesamt für Digitalisierung, Breitband und Vermessung <https://www.lbv.bayern.de>
Bayerisches Landesamt für Umwelt <https://www.lfu.bayern.de>



Natura 2000 und NSG an Flugplätzen



Donauwoerth Genderkirchen

Flugplätze

- Flugplatzbezugspunkt (BP)
- Schutzgebiete 1000m um BP

Schutzgebiete Bayern LfU 04.04.2021

- ▨ Vogelschutz-Gebiet

Schutzgebiete im 1000m-Kreis

Gebietsnr. Gebietsname

DE7231471 Donauauen zwischen Lechmuendung und Ingolstadt

Quellen:

Landesamt für Digitalisierung, Breitband und Vermessung <https://www.ldbv.bayern.de>
Bayerisches Landesamt für Umwelt <https://www.lfu.bayern.de>



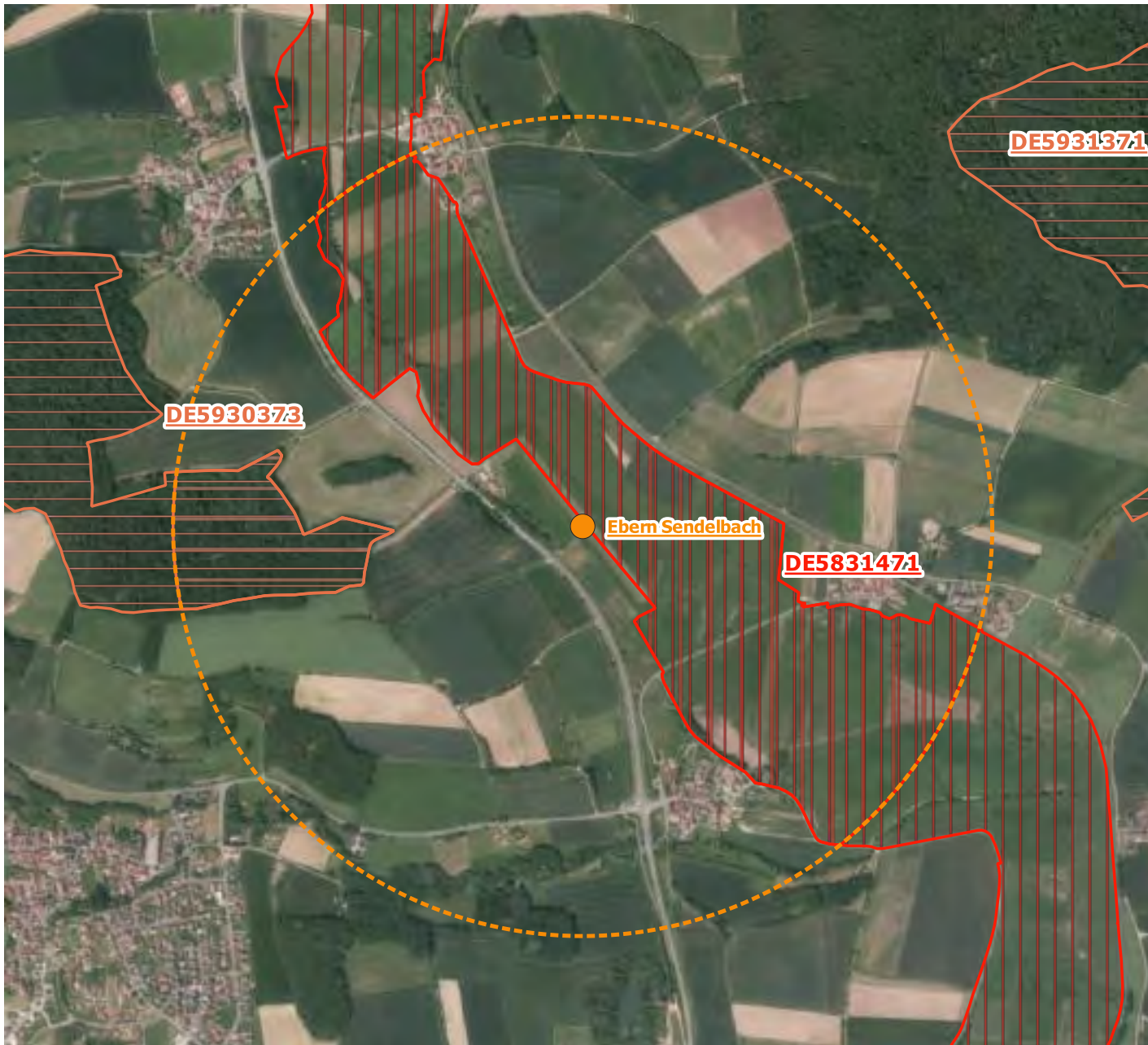
0 500 1.000 m



Natura 2000 und NSG an Flugplätzen



Ebern Sendelbach



Flugplätze

- Flugplatzbezugspunkt (BP)
- Schutzgebiete 1000m um BP

Schutzgebiete Bayern LfU 04.04.2021

- ▨ Vogelschutz-Gebiet
- ▨ FFH-Gebiet

Schutzgebiete im 1000m-Kreis

Gebietsnr. Gebietsname

DE5930373	Wälder um Maroldsweisach, Königsberg u. Rentweinsdorf mit Schloss
DE5831471	Itz-, Rodach- und Baunachau

Quellen:

Landesamt für Digitalisierung, Breitband und Vermessung <https://www.lbv.bayern.de>
Bayerisches Landesamt für Umwelt <https://www.lfu.bayern.de>



0 500 1.000 m

Natura 2000 und NSG an Flugplätzen



Eichstaett



Flugplätze

- Flugplatzbezugspunkt (BP)
- Schutzgebiete 1000m um BP

Schutzgebiete Bayern LfU 04.04.2021

- ▤ Vogelschutz-Gebiet
- ▭ FFH-Gebiet

Schutzgebiete im 1000m-Kreis

Gebietsnr. Gebietsname

DE7132371	Mittleres Altmühltal mit Wellheimer Trockental und Schambachtal
DE7132371	Mittleres Altmühltal mit Wellheimer Trockental und Schambachtal
DE7132371	Mittleres Altmühltal mit Wellheimer Trockental und Schambachtal
DE7132471	Felsen und Hangwaelder im Altmuehltal und Wellheimer Trockental

Quellen:

Landesamt für Digitalisierung, Breitband und Vermessung <https://www.ldbv.bayern.de>
Bayerisches Landesamt für Umwelt <https://www.lfu.bayern.de>



0 500 1.000 m

Natura 2000 und NSG an Flugplätzen



Elsenthal Grafenau

Flugplätze

- Flugplatzbezugspunkt (BP)
- Schutzgebiete 1000m um BP

Schutzgebiete Bayern LfU 04.04.2021

- ▭ FFH-Gebiet
- ▨ Naturschutzgebiet

Schutzgebiete im 1000m-Kreis

Gebietsnr. Gebietsname

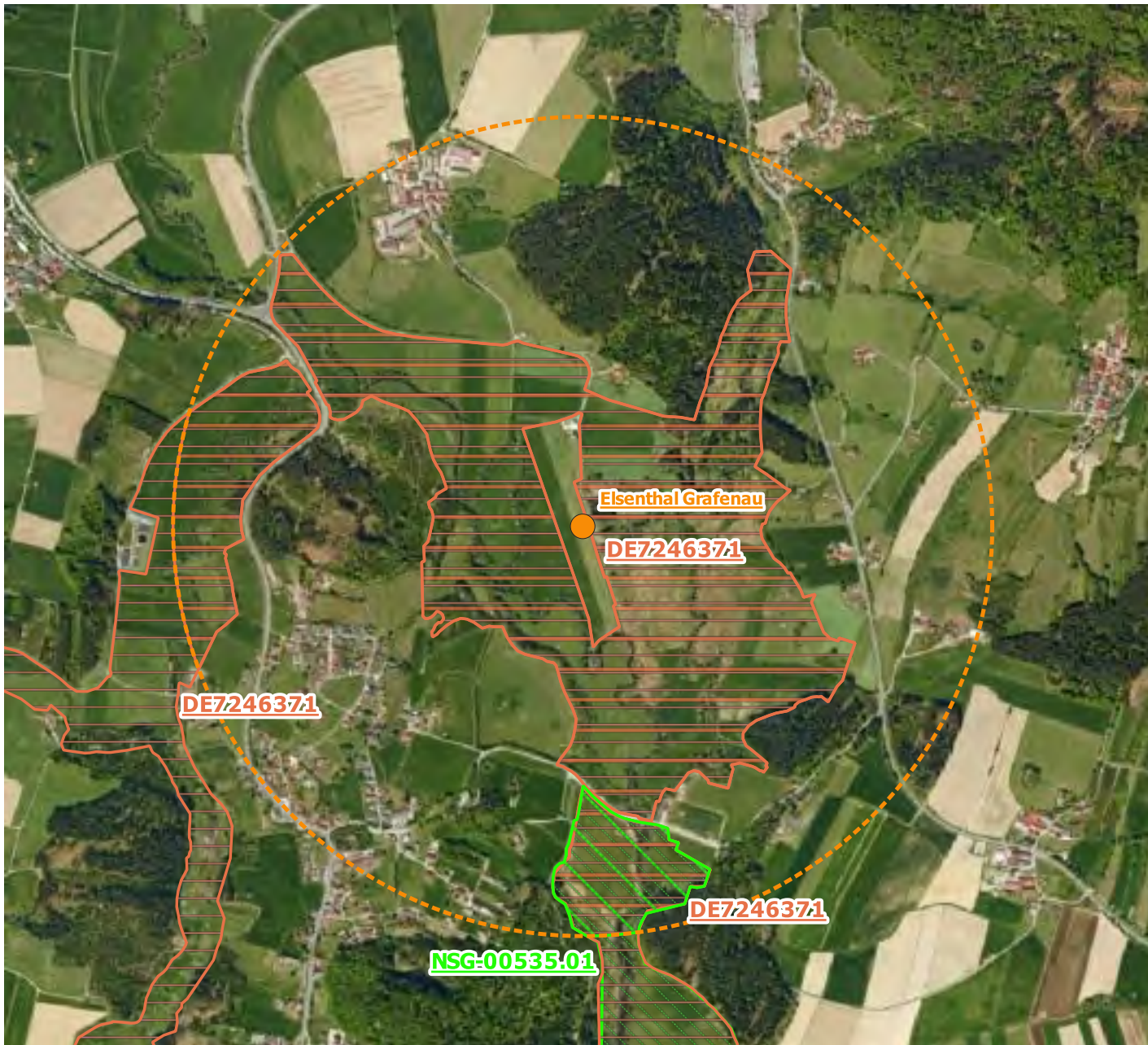
DE7246371	Ilz-Talsystem
DE7246371	Ilz-Talsystem
DE7246371	Ilz-Talsystem
	Obere Ilz

Quellen:

Landesamt für Digitalisierung, Breitband und Vermessung <https://www.ldbv.bayern.de>
Bayerisches Landesamt für Umwelt <https://www.lfu.bayern.de>



0 500 1.000 m





Natura 2000 und NSG an Flugplätzen



Erbendorf Schweisslohe

Flugplätze

-  Flugplatzbezugspunkt (BP)
-  Schutzgebiete 1000m um BP

Schutzgebiete Bayern LfU 04.04.2021

-  FFH-Gebiet

Schutzgebiete im 1000m-Kreis

Gebietsnr. Gebietsname

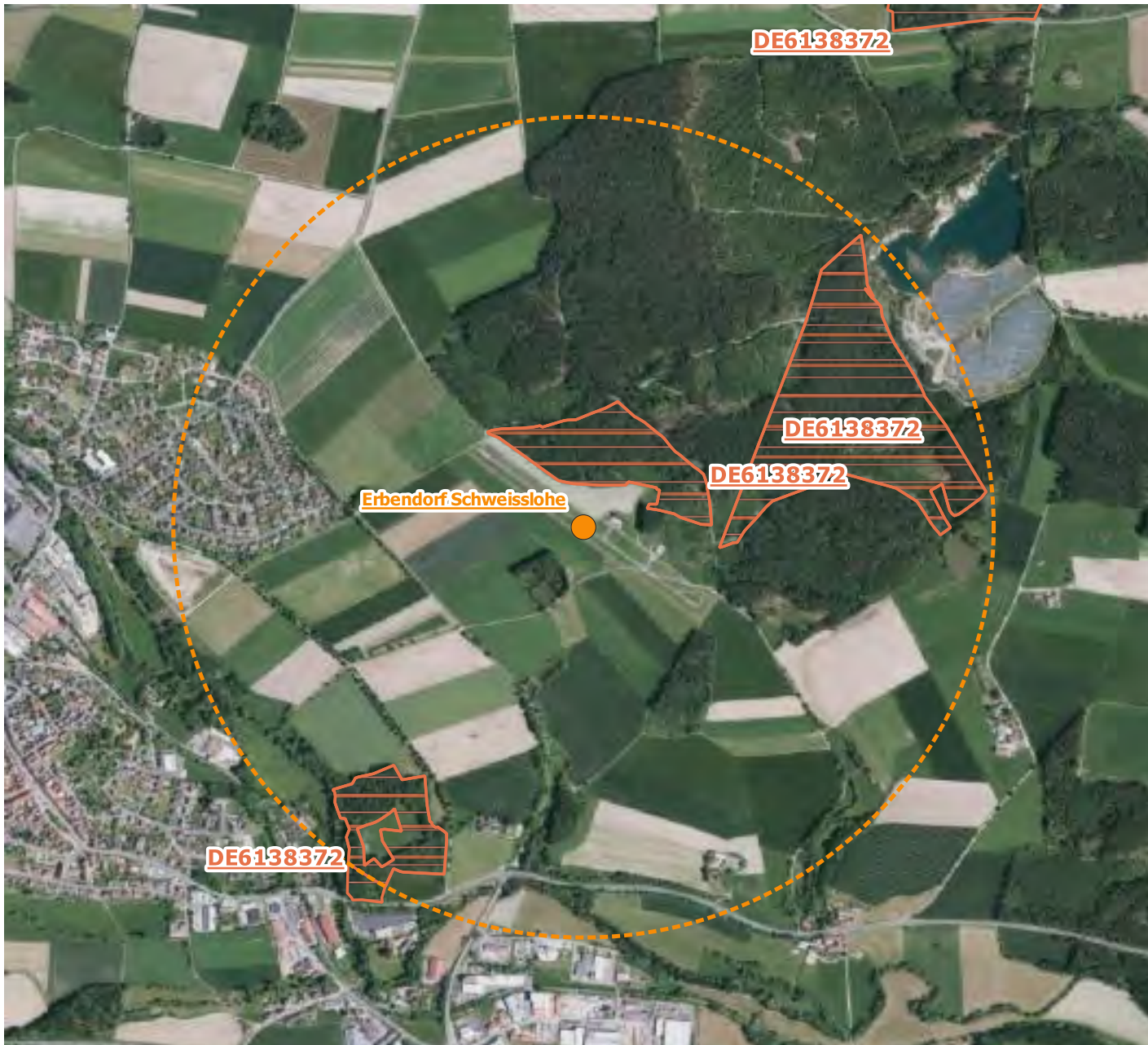
DE6138372	Serpentinstandorte in der nördlichen Oberpfalz
DE6138372	Serpentinstandorte in der nördlichen Oberpfalz
DE6138372	Serpentinstandorte in der nördlichen Oberpfalz

Quellen:

Landesamt für Digitalisierung, Breitband und Vermessung <https://www.ldbv.bayern.de>
Bayerisches Landesamt für Umwelt <https://www.lfu.bayern.de>



0 500 1.000 m



Natura 2000 und NSG an Flugplätzen



Fichtelbrunn

Flugplätze

- Flugplatzbezugspunkt (BP)
- Schutzgebiete 1000m um BP

Schutzgebiete Bayern LfU 04.04.2021

- ▭ FFH-Gebiet

Schutzgebiete im 1000m-Kreis

Gebietsnr. Gebietsname

DE6535371 Wälder im Oberpfälzer Jura

Quellen:

Landesamt für Digitalisierung, Breitband und Vermessung <https://www.ldbv.bayern.de>
Bayerisches Landesamt für Umwelt <https://www.lfu.bayern.de>



0 500 1.000 m



Natura 2000 und NSG an Flugplätzen



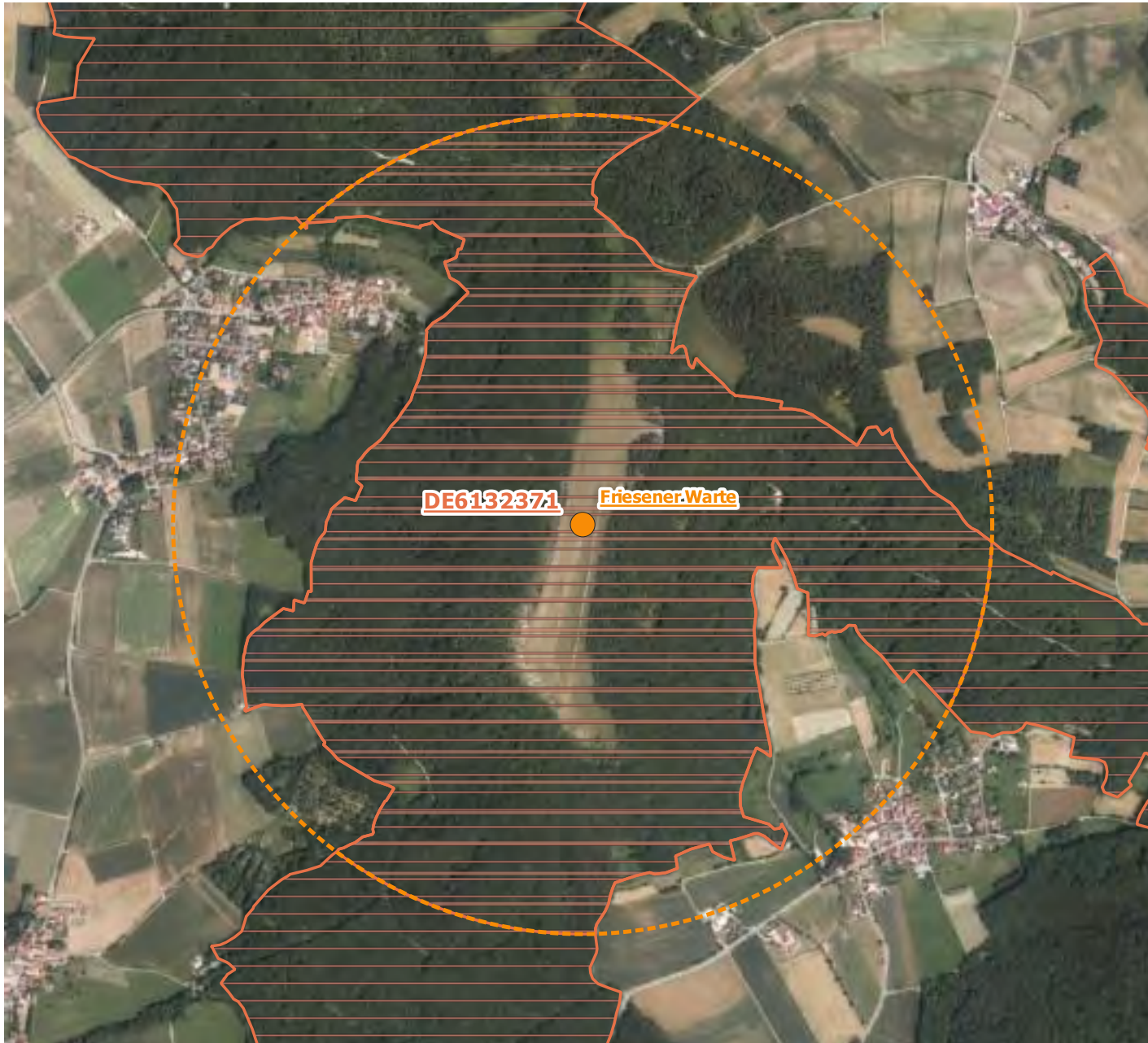
Friesener Warte

Flugplätze

- Flugplatzbezugspunkt (BP)
- ⊞ Schutzgebiete 1000m um BP

Schutzgebiete Bayern LfU 04.04.2021

- ▭ FFH-Gebiet



Schutzgebiete im 1000m-Kreis

Gebietsnr. Gebietsname

DE6132371 Altrauf von der Friesener Warte zur Langen Meile

Quellen:

Landesamt für Digitalisierung, Breitband und Vermessung <https://www.ldbv.bayern.de>
Bayerisches Landesamt für Umwelt <https://www.lfu.bayern.de>



0 500 1.000 m

Natura 2000 und NSG an Flugplätzen



Fuessen

Flugplätze

- Flugplatzbezugspunkt (BP)
- Schutzgebiete 1000m um BP

Schutzgebiete Bayern LfU 04.04.2021

- ▭ FFH-Gebiet

Schutzgebiete im 1000m-Kreis

Gebietsnr. Gebietsname

DE8430372 Kalktuffquellsümpfe und Niedermoore im Ostallgäu

Quellen:

Landesamt für Digitalisierung, Breitband und Vermessung <https://www.lbv.bayern.de>
Bayerisches Landesamt für Umwelt <https://www.lfu.bayern.de>



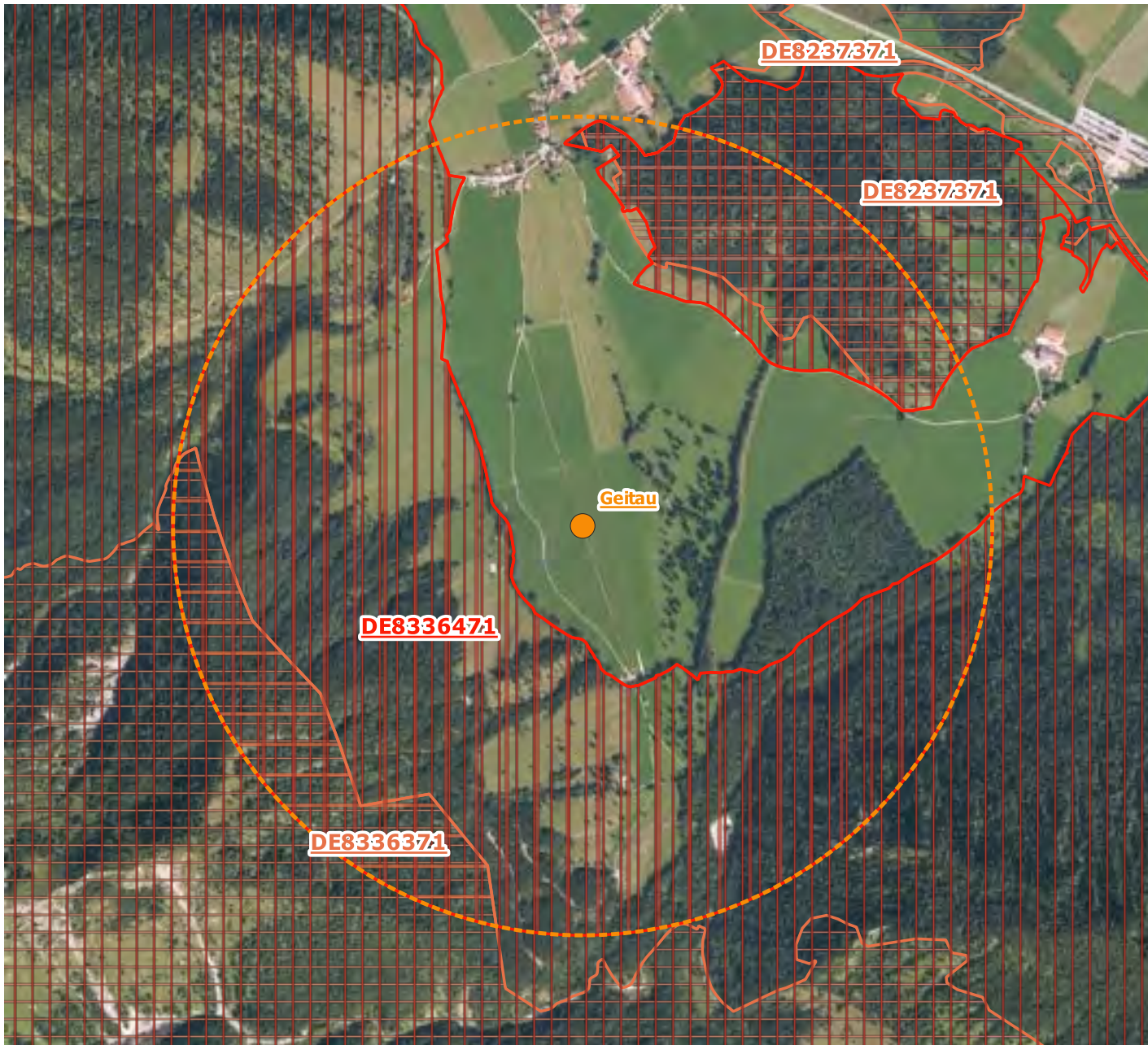
0 500 1.000 m



Natura 2000 und NSG an Flugplätzen



Geitau



Flugplätze

- Flugplatzbezugspunkt (BP)
- Schutzgebiete 1000m um BP

Schutzgebiete Bayern LfU 04.04.2021

- ▨ Vogelschutz-Gebiet
- ▭ FFH-Gebiet

Schutzgebiete im 1000m-Kreis

Gebietsnr. Gebietsname

DE8237371	Leitzachtal
DE8336371	Mangfallgebirge
DE8336471	Mangfallgebirge

Quellen:
Landesamt für Digitalisierung, Breitband und Vermessung <https://www.lbv.bayern.de>
Bayerisches Landesamt für Umwelt <https://www.lfu.bayern.de>



0 500 1.000 m

Natura 2000 und NSG an Flugplätzen



Geratshof

Flugplätze

- Flugplatzbezugspunkt (BP)
- Schutzgebiete 1000m um BP

Schutzgebiete Bayern LfU 04.04.2021

- ▭ Vogelschutz-Gebiet
- ▭ FFH-Gebiet

Schutzgebiete im 1000m-Kreis

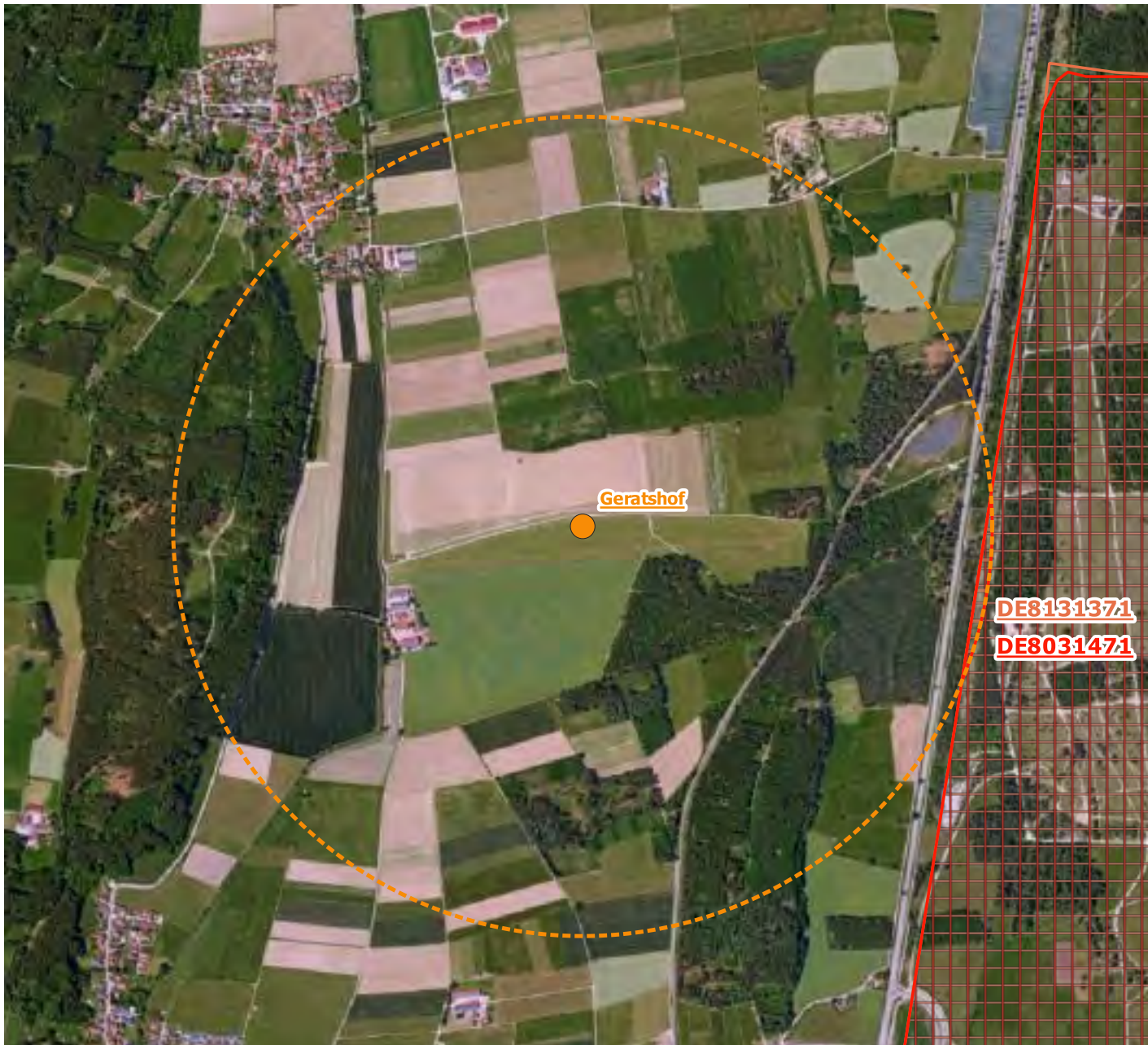
Gebietsnr. Gebietsname

- | | |
|-----------|--|
| DE8131371 | Lech zwischen Hirschau und Landsberg mit Auen und Leiten |
| DE8031471 | Mittleres Lechtal |

Quellen:
Landesamt für Digitalisierung, Breitband und Vermessung <https://www.ldbv.bayern.de>
Bayerisches Landesamt für Umwelt <https://www.lfu.bayern.de>



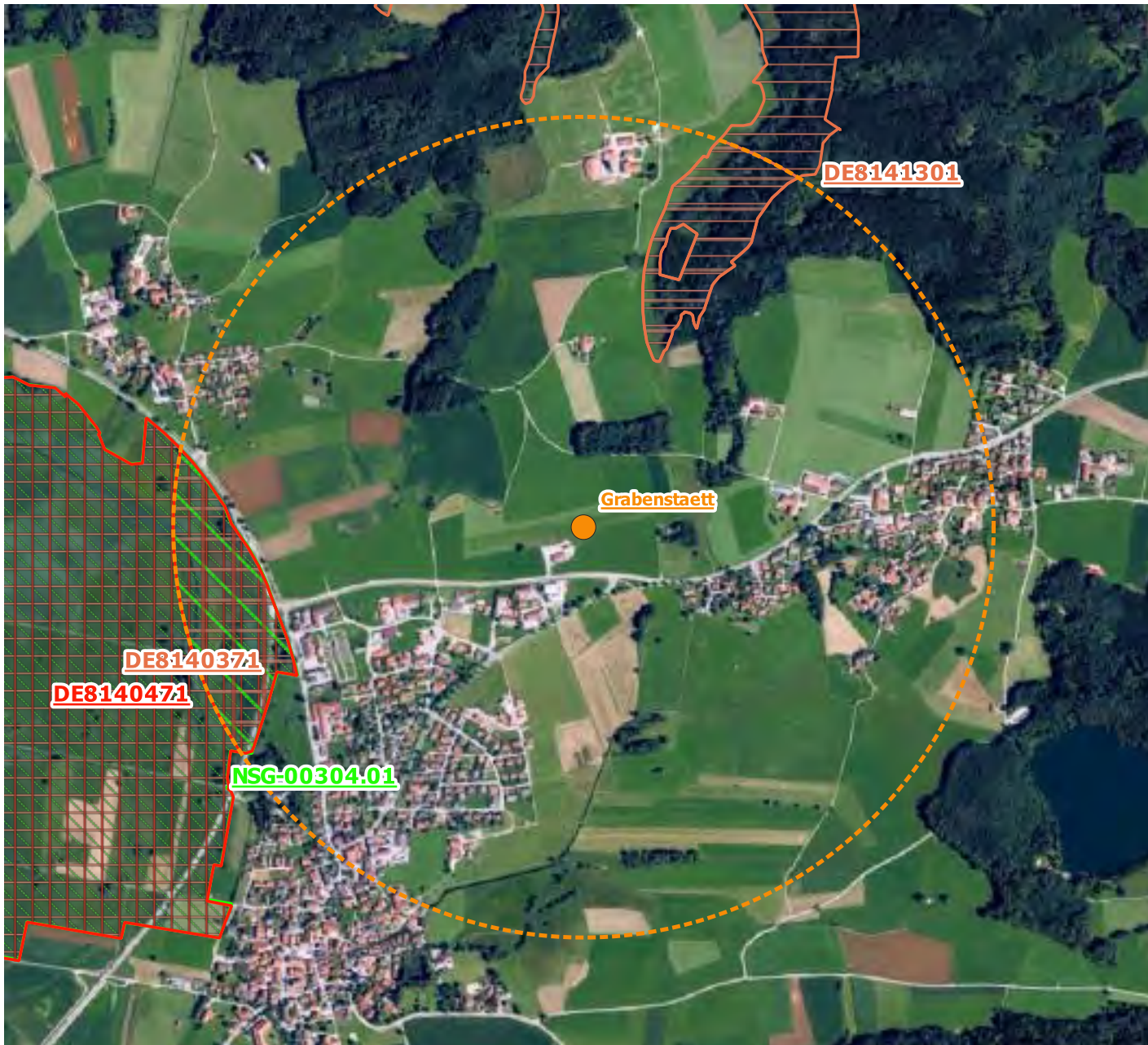
0 500 1.000 m



Natura 2000 und NSG an Flugplätzen



Grabenstaett



Flugplätze

- Flugplatzbezugspunkt (BP)
- Schutzgebiete 1000m um BP

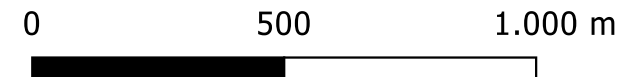
Schutzgebiete Bayern LfU 04.04.2021

- ▤ Vogelschutz-Gebiet
- ▭ FFH-Gebiet
- ▨ Naturschutzgebiet

Schutzgebiete im 1000m-Kreis

<u>Gebietsnr.</u>	<u>Gebietsname</u>
DE8140371	Moore südlich des Chiemsees
DE8141301	Hangquellmoor 'Ewige Sau' Mündung der Tiroler Achen
DE8140471	Chiemseegebiet mit Alz

Quellen:
Landesamt für Digitalisierung, Breitband und Vermessung <https://www.ldbv.bayern.de>
Bayerisches Landesamt für Umwelt <https://www.lfu.bayern.de>



Natura 2000 und NSG an Flugplätzen



Grafenwoehr Mil

Flugplätze

- Flugplatzbezugspunkt (BP)
- Schutzgebiete 1000m um BP

Schutzgebiete Bayern LfU 04.04.2021

- ▭ FFH-Gebiet

Schutzgebiete im 1000m-Kreis

Gebietsnr. Gebietsname

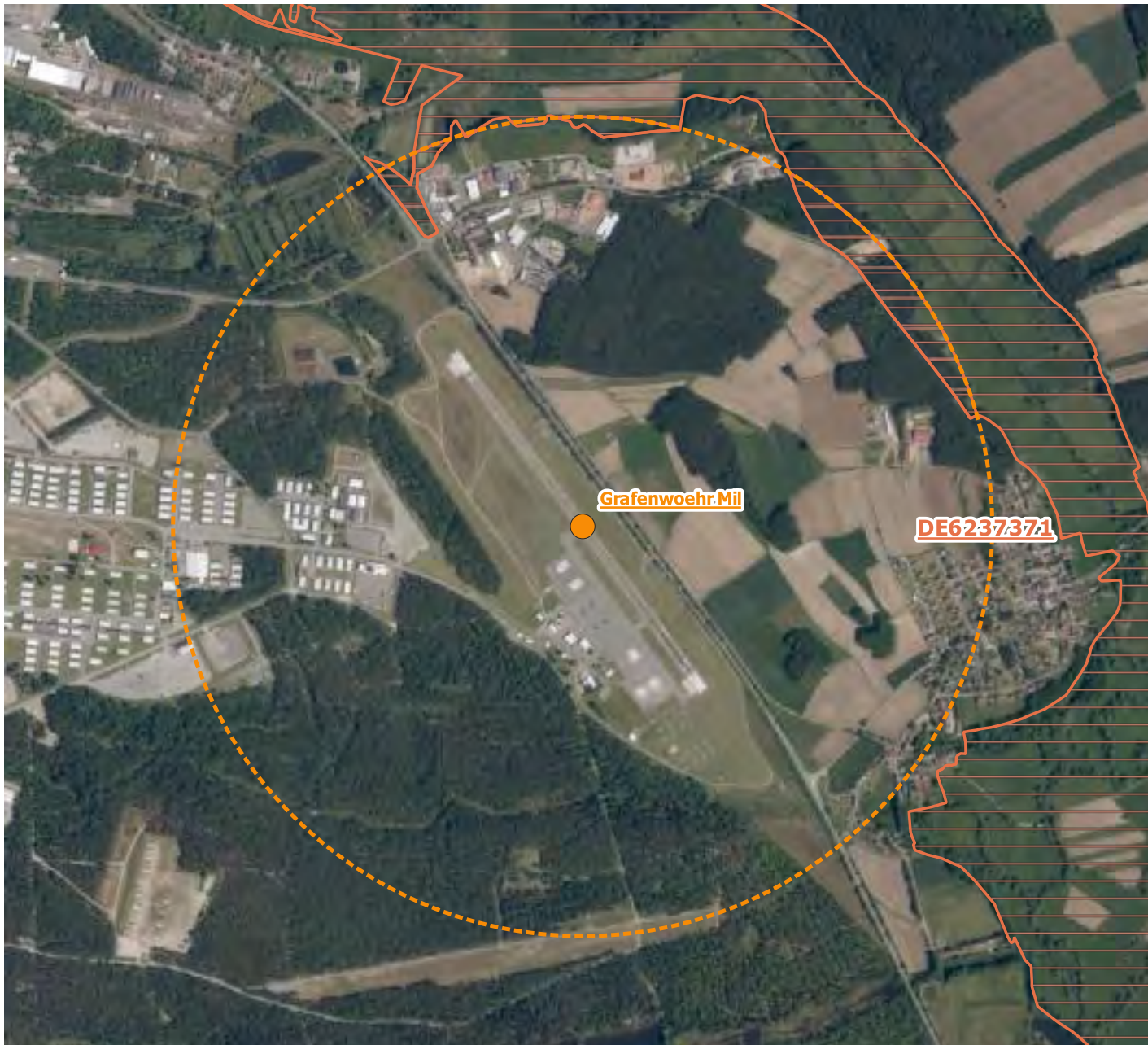
DE6237371 Heidenaab, Creussenaue und Weihergebiet nordwestlich Eschenbach

Quellen:

Landesamt für Digitalisierung, Breitband und Vermessung <https://www.ldbv.bayern.de>
Bayerisches Landesamt für Umwelt <https://www.lfu.bayern.de>



0 500 1.000 m



Natura 2000 und NSG an Flugplätzen



Greiling B Toelz



Flugplätze

- Flugplatzbezugspunkt (BP)
- Schutzgebiete 1000m um BP

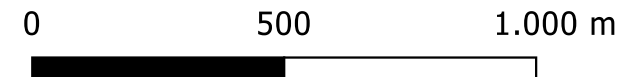
Schutzgebiete Bayern LfU 04.04.2021

- ▭ FFH-Gebiet
- ▨ Naturschutzgebiet

Schutzgebiete im 1000m-Kreis

Gebietsnr.	Gebietsname
DE8235301	Ellbach- und Kirchseemoor
	Ellbach- und Kirchseemoor

Quellen:
Landesamt für Digitalisierung, Breitband und Vermessung <https://www.ldbv.bayern.de>
Bayerisches Landesamt für Umwelt <https://www.lfu.bayern.de>



Natura 2000 und NSG an Flugplätzen



Gunzburg Donauried

Flugplätze

- Flugplatzbezugspunkt (BP)
- Schutzgebiete 1000m um BP

Schutzgebiete Bayern LfU 04.04.2021

- ▨ Vogelschutz-Gebiet
- ▨ FFH-Gebiet

Schutzgebiete im 1000m-Kreis

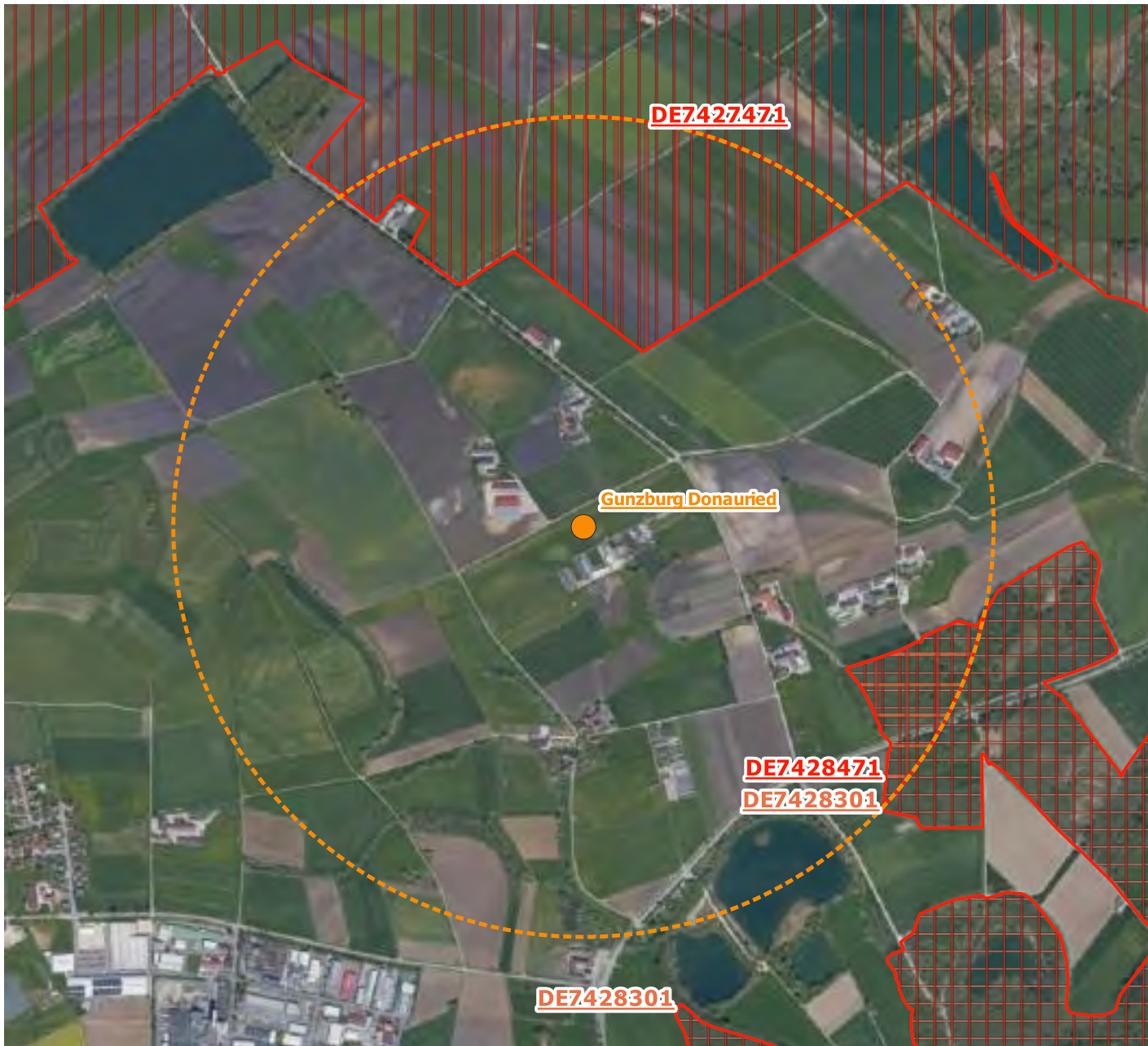
Gebietsnr. Gebietsname

DE7428301	Donau-Auen zwischen Thalfingen und Höchstädt
DE7428471	Donauauen
DE7427471	Schwaebisches Donaumoos

Quellen:
Landesamt für Digitalisierung, Breitband und Vermessung <https://www.ldbv.bayern.de>
Bayerisches Landesamt für Umwelt <https://www.lfu.bayern.de>



0 500 1.000 m



Natura 2000 und NSG an Flugplätzen



Gunzenhausen Reutberg

Flugplätze

- Flugplatzbezugspunkt (BP)
- Schutzgebiete 1000m um BP

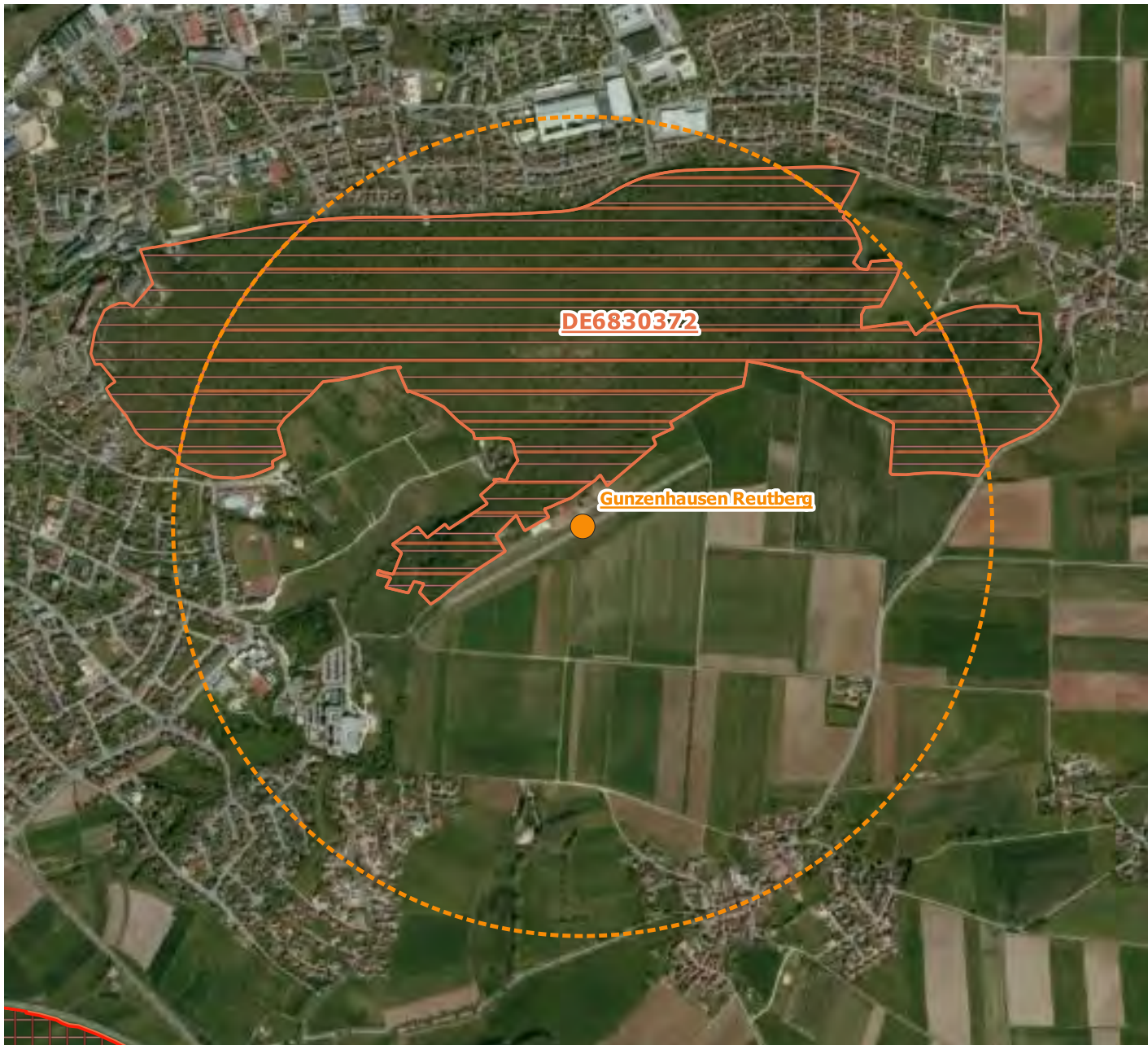
Schutzgebiete Bayern LfU 04.04.2021

- ▨ Vogelschutz-Gebiet
- ▨ FFH-Gebiet

Schutzgebiete im 1000m-Kreis

Gebietsnr. Gebietsname

DE6830372 Burgstallwald bei Gunzenhausen



Quellen:

Landesamt für Digitalisierung, Breitband und Vermessung <https://www.ldbv.bayern.de>
Bayerisches Landesamt für Umwelt <https://www.lfu.bayern.de>



0 500 1.000 m

Natura 2000 und NSG an Flugplätzen



Hassfurt Schweinfurt

Flugplätze

- Flugplatzbezugspunkt (BP)
- Schutzgebiete 1000m um BP

Schutzgebiete Bayern LfU 04.04.2021

- ▨ Vogelschutz-Gebiet
- ▭ FFH-Gebiet
- ▨ Naturschutzgebiet

Schutzgebiete im 1000m-Kreis

Gebietsnr. Gebietsname

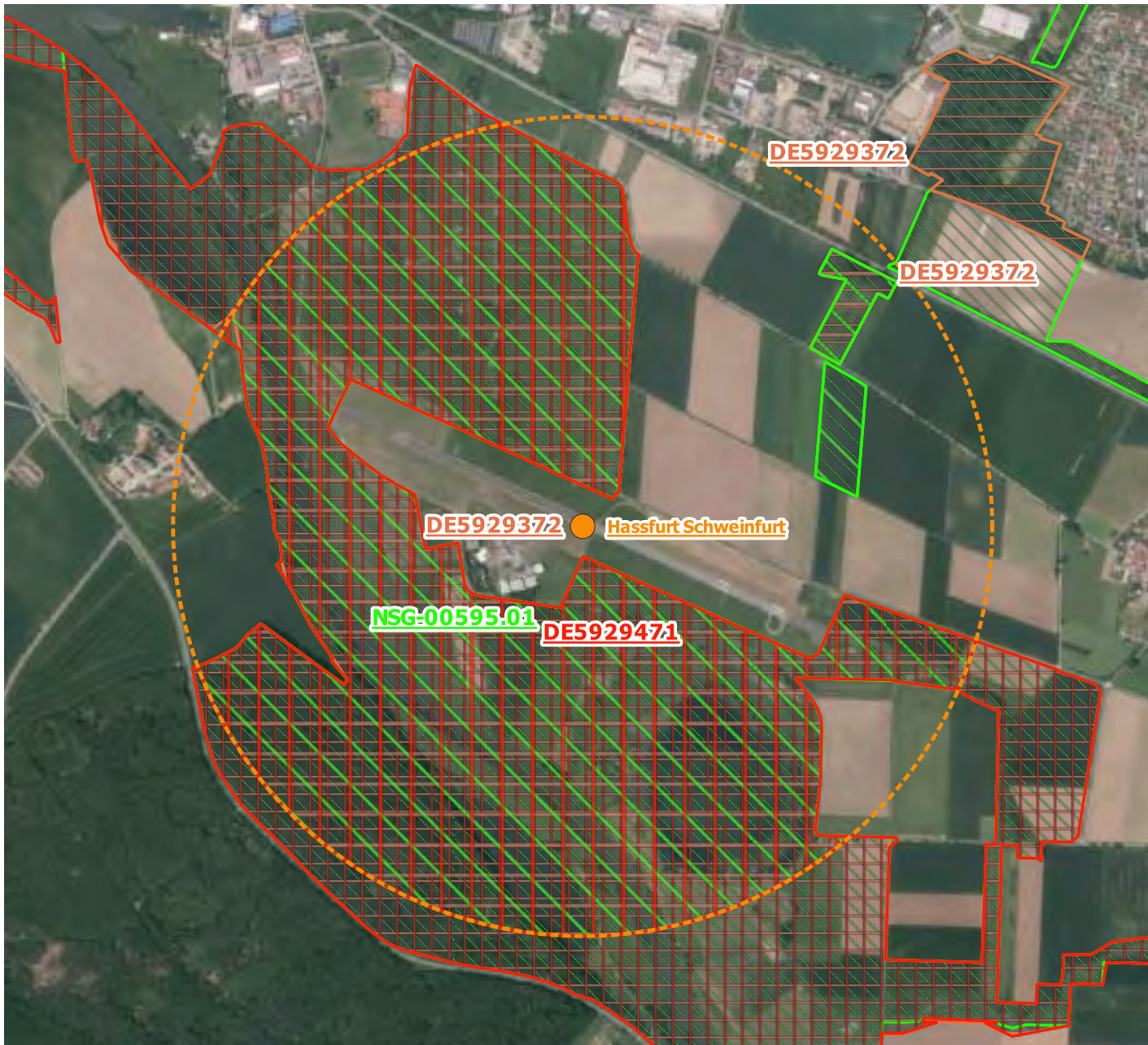
DE5929372	Mainaue zwischen Eltmann und Haßfurt
DE5929372	Mainaue zwischen Eltmann und Haßfurt Mainaue bei Augsfeld
DE5929471	Mainaue zwischen Eltmann und Hassfurt

Quellen:

Landesamt für Digitalisierung, Breitband und Vermessung <https://www.ldbv.bayern.de>
Bayerisches Landesamt für Umwelt <https://www.lfu.bayern.de>



0 500 1.000 m



Natura 2000 und NSG an Flugplätzen



Hersbruck

Flugplätze

- Flugplatzbezugspunkt (BP)
- Schutzgebiete 1000m um BP

Schutzgebiete Bayern LfU 04.04.2021

- ▭ FFH-Gebiet

Schutzgebiete im 1000m-Kreis

Gebietsnr. Gebietsname

- | | |
|-----------|---|
| DE6335371 | Pegnitz zwischen Michelfeld und Hersbruck |
| DE6335371 | Pegnitz zwischen Michelfeld und Hersbruck |

Quellen:
Landesamt für Digitalisierung, Breitband und Vermessung <https://www.ldbv.bayern.de>
Bayerisches Landesamt für Umwelt <https://www.lfu.bayern.de>



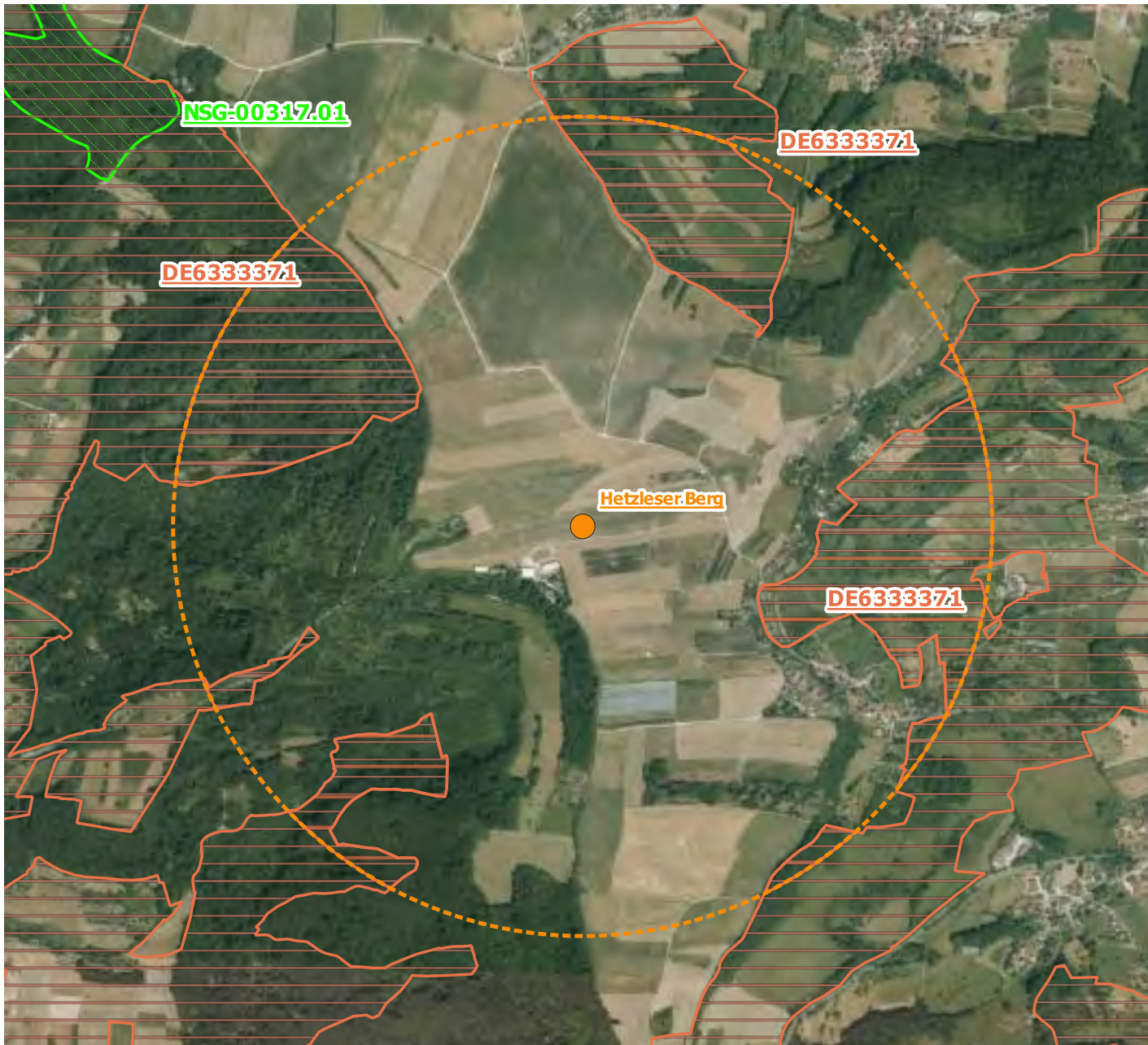
0 500 1.000 m



Natura 2000 und NSG an Flugplätzen



Hetzleser Berg



Flugplätze

- Flugplatzbezugspunkt (BP)
- Schutzgebiete 1000m um BP

Schutzgebiete Bayern LfU 04.04.2021

- ▭ FFH-Gebiet
- ▨ Naturschutzgebiet

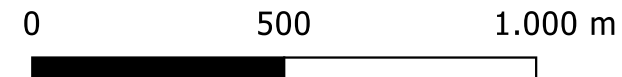
Schutzgebiete im 1000m-Kreis

Gebietsnr. Gebietsname

DE6333371	Streuobst, Kopfeichen und Quellen am Hetzleser Berg
DE6333371	Streuobst, Kopfeichen und Quellen am Hetzleser Berg
DE6333371	Streuobst, Kopfeichen und Quellen am Hetzleser Berg

Quellen:

Landesamt für Digitalisierung, Breitband und Vermessung <https://www.lbv.bayern.de>
Bayerisches Landesamt für Umwelt <https://www.lfu.bayern.de>



Natura 2000 und NSG an Flugplätzen



Hohenfels Mil

Flugplätze

- Flugplatzbezugspunkt (BP)
- Schutzgebiete 1000m um BP

Schutzgebiete Bayern LfU 04.04.2021

- ▭ Vogelschutz-Gebiet
- ▭ FFH-Gebiet

Schutzgebiete im 1000m-Kreis

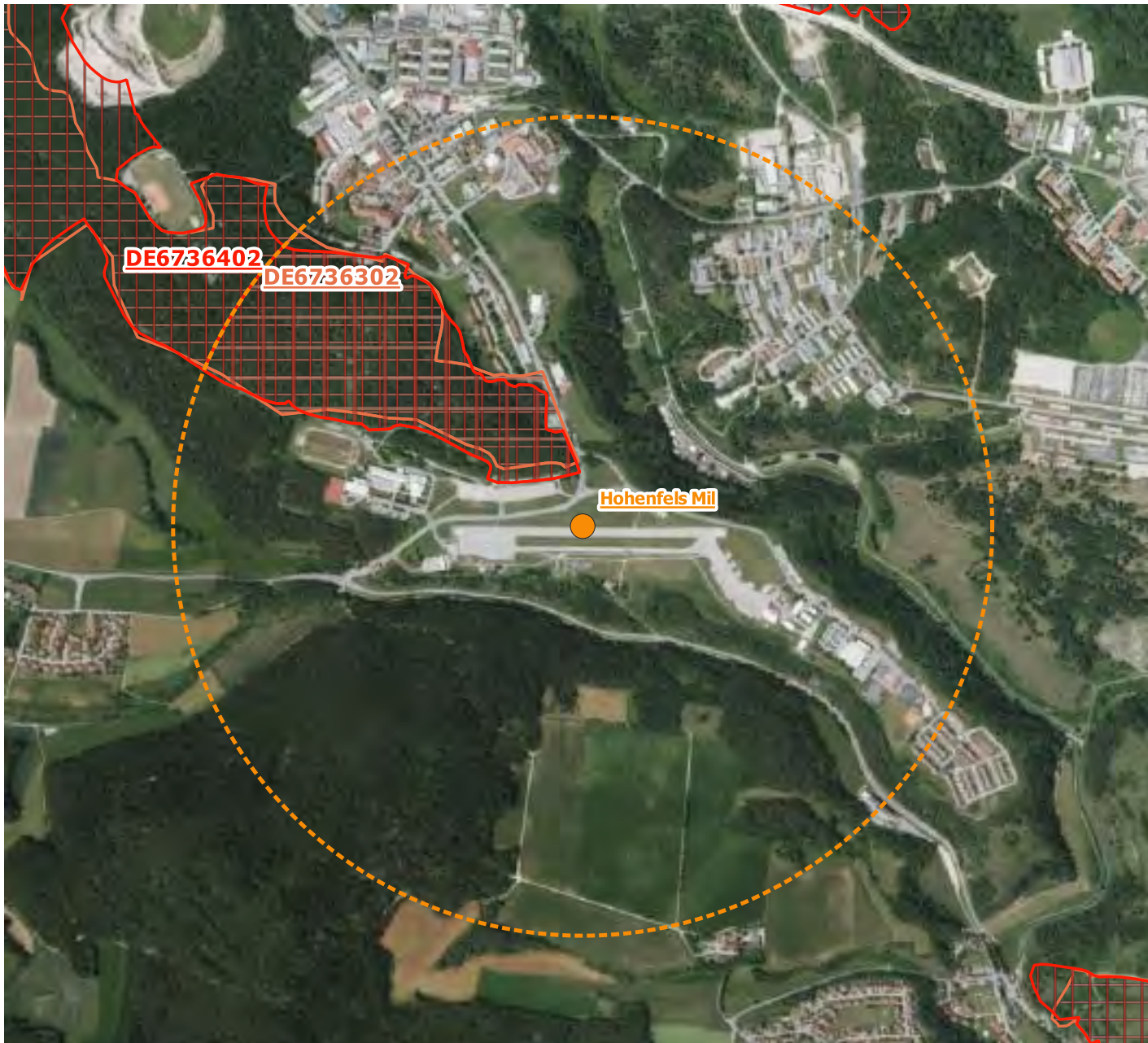
Gebietsnr. Gebietsname

DE6736302	Truppenübungsplatz Hohenfels
DE6736402	Truppenuebungsplatz Hohenfels

Quellen:
Landesamt für Digitalisierung, Breitband und Vermessung <https://www.ldbv.bayern.de>
Bayerisches Landesamt für Umwelt <https://www.lfu.bayern.de>



0 500 1.000 m



Natura 2000 und NSG an Flugplätzen



Illertissen

Flugplätze

- Flugplatzbezugspunkt (BP)
- ⊞ Schutzgebiete 1000m um BP

Schutzgebiete Bayern LfU 04.04.2021

- ▭ FFH-Gebiet

Schutzgebiete im 1000m-Kreis

Gebietsnr. Gebietsname

DE7726372 Obenhausener Ried und Muschelbäche im Rotthal

Quellen:

Landesamt für Digitalisierung, Breitband und Vermessung <https://www.lbv.bayern.de>
Bayerisches Landesamt für Umwelt <https://www.lfu.bayern.de>



0

500

1.000 m



Natura 2000 und NSG an Flugplätzen



Karlstadt Saupurzel

Flugplätze

- Flugplatzbezugspunkt (BP)
- Schutzgebiete 1000m um BP

Schutzgebiete Bayern LfU 04.04.2021

- ▭ FFH-Gebiet
- ▨ Naturschutzgebiet

Schutzgebiete im 1000m-Kreis

Gebietsnr. Gebietsname

DE6124372 Maintalhänge zwischen Gambach und Veitshöchheim
Grainberg-Kalbenstein und Saupurzel

Quellen:

Landesamt für Digitalisierung, Breitband und Vermessung <https://www.lbv.bayern.de>
Bayerisches Landesamt für Umwelt <https://www.lfu.bayern.de>



0 500 1.000 m



Natura 2000 und NSG an Flugplätzen



Kirchdorf Inn

Flugplätze

- Flugplatzbezugspunkt (BP)
- Schutzgebiete 1000m um BP

Schutzgebiete Bayern LfU 04.04.2021

- ▨ Vogelschutz-Gebiet
- ▭ FFH-Gebiet
- ▨ Naturschutzgebiet

Schutzgebiete im 1000m-Kreis

Gebietsnr. Gebietsname

DE7744371	Salzach und Unterer Inn
DE7744471	Salzach und Inn

Quellen:

Landesamt für Digitalisierung, Breitband und Vermessung <https://www.lbv.bayern.de>
Bayerisches Landesamt für Umwelt <https://www.lfu.bayern.de>



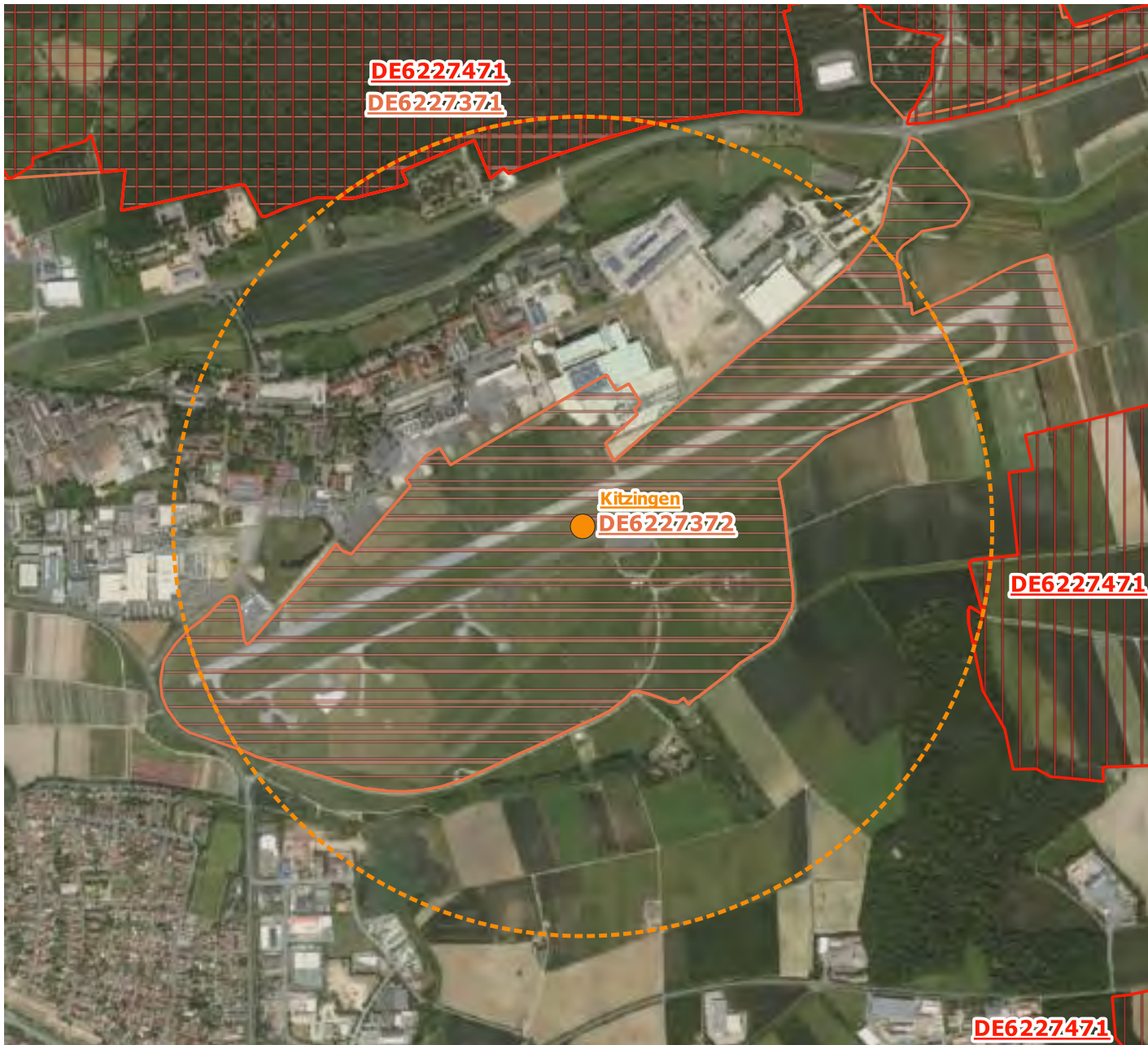
0 500 1.000 m



Natura 2000 und NSG an Flugplätzen



Kitzingen



Flugplätze

- Flugplatzbezugspunkt (BP)
- Schutzgebiete 1000m um BP

Schutzgebiete Bayern LfU 04.04.2021

- ▤ Vogelschutz-Gebiet
- ▨ FFH-Gebiet

Schutzgebiete im 1000m-Kreis

Gebietsnr. Gebietsname

DE6227371	Sandgebiete bei Schwarzach, Klein- und Großlangheim
DE6227372	Flugplatz Kitzingen
DE6227471	Suedliches Steigerwaldvorland
DE6227471	Suedliches Steigerwaldvorland

Quellen:

Landesamt für Digitalisierung, Breitband und Vermessung <https://www.ldbv.bayern.de>
Bayerisches Landesamt für Umwelt <https://www.lfu.bayern.de>



0 500 1.000 m

Natura 2000 und NSG an Flugplätzen



Lager Hammelburg

Flugplätze

- Flugplatzbezugspunkt (BP)
- Schutzgebiete 1000m um BP

Schutzgebiete Bayern LfU 04.04.2021

- ▭ Vogelschutz-Gebiet
- ▭ FFH-Gebiet

Schutzgebiete im 1000m-Kreis

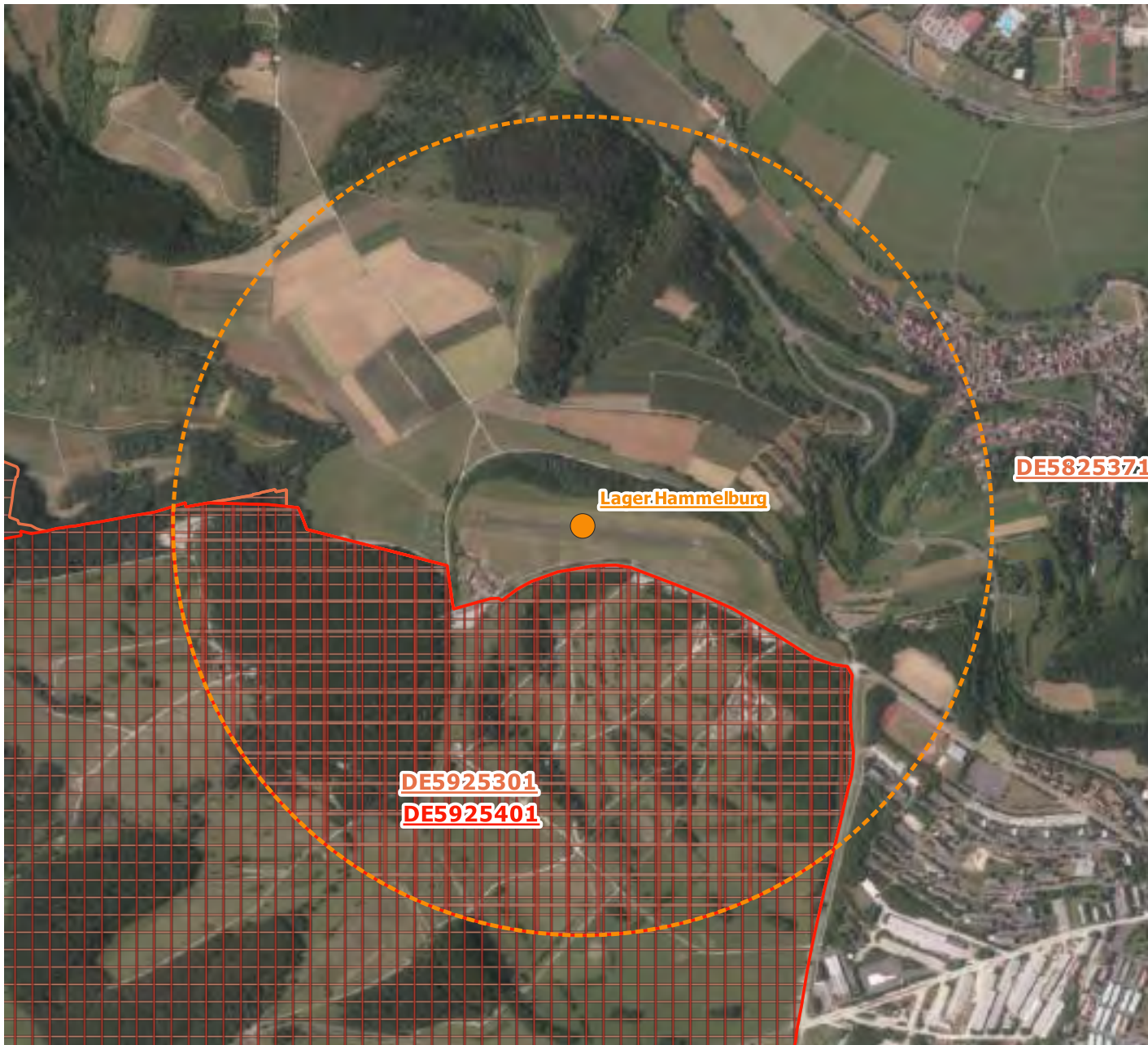
Gebietsnr. Gebietsname

- | | |
|-----------|--------------------------------|
| DE5925301 | Truppenübungsplatz Hammelburg |
| DE5925401 | Truppenuebungsplatz Hammelburg |

Quellen:
Landesamt für Digitalisierung, Breitband und Vermessung <https://www.ldbv.bayern.de>
Bayerisches Landesamt für Umwelt <https://www.lfu.bayern.de>



0 500 1.000 m



Natura 2000 und NSG an Flugplätzen



Landshut

Flugplätze

- Flugplatzbezugspunkt (BP)
- ⊞ Schutzgebiete 1000m um BP

Schutzgebiete Bayern LfU 04.04.2021

- ▭ Vogelschutz-Gebiet
- ▭ FFH-Gebiet
- ▨ Naturschutzgebiet

Schutzgebiete im 1000m-Kreis

Gebietsnr. Gebietsname

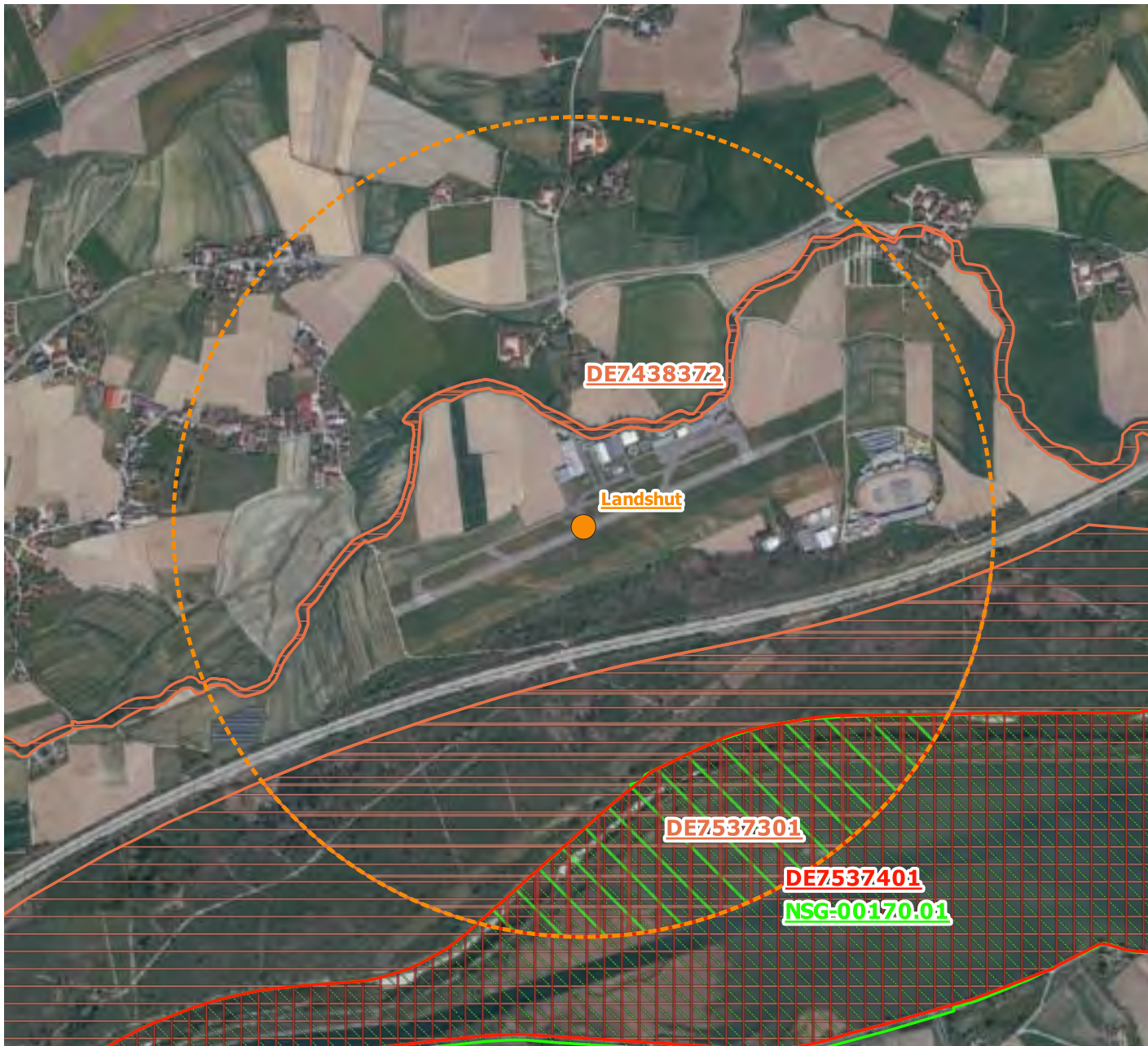
DE7438372	Klötzlmühlbach
DE7537301	Isarauen von Unterföhring bis Landshut Vogelfreistätte Mittlere Isarstauseen
DE7537401	Naturschutzgebiet "Vogelfreistaette Mittlere Isarstauseen"

Quellen:

Landesamt für Digitalisierung, Breitband und Vermessung <https://www.ldbv.bayern.de>
Bayerisches Landesamt für Umwelt <https://www.lfu.bayern.de>



0 500 1.000 m



Natura 2000 und NSG an Flugplätzen



Lechfeld Mil

Flugplätze

- Flugplatzbezugspunkt (BP)
- ⊞ Schutzgebiete 1000m um BP

Schutzgebiete Bayern LfU 04.04.2021

- ▭ FFH-Gebiet

Schutzgebiete im 1000m-Kreis

Gebietsnr. Gebietsname

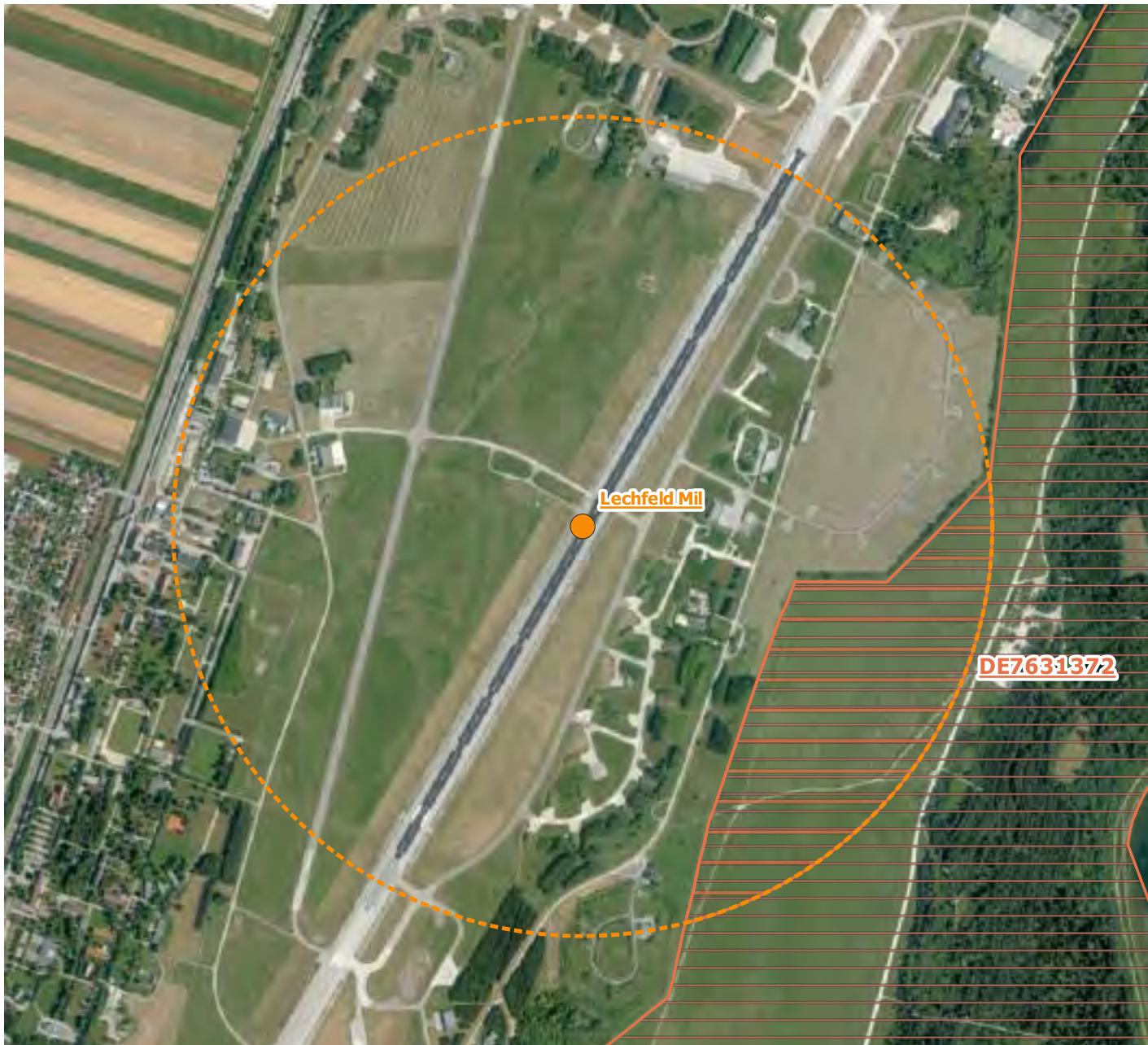
DE7631372 Lech zwischen Landsberg und Königsbrunn mit Auen und Leite

Quellen:

Landesamt für Digitalisierung, Breitband und Vermessung <https://www.lbv.bayern.de>
Bayerisches Landesamt für Umwelt <https://www.lfu.bayern.de>



0 500 1.000 m



Natura 2000 und NSG an Flugplätzen



Moosburg Auf Kippe

Flugplätze

- Flugplatzbezugspunkt (BP)
- Schutzgebiete 1000m um BP

Schutzgebiete Bayern LfU 04.04.2021

- ▭ FFH-Gebiet
- ▨ Naturschutzgebiet

Schutzgebiete im 1000m-Kreis

Gebietsnr. Gebietsname

- | | |
|-----------|--|
| DE7537301 | Isarauen von Unterföhring bis Landshut |
| | Isarauen zwischen Hangenham und Moosburg |

Quellen:
Landesamt für Digitalisierung, Breitband und Vermessung <https://www.ldbv.bayern.de>
Bayerisches Landesamt für Umwelt <https://www.lfu.bayern.de>



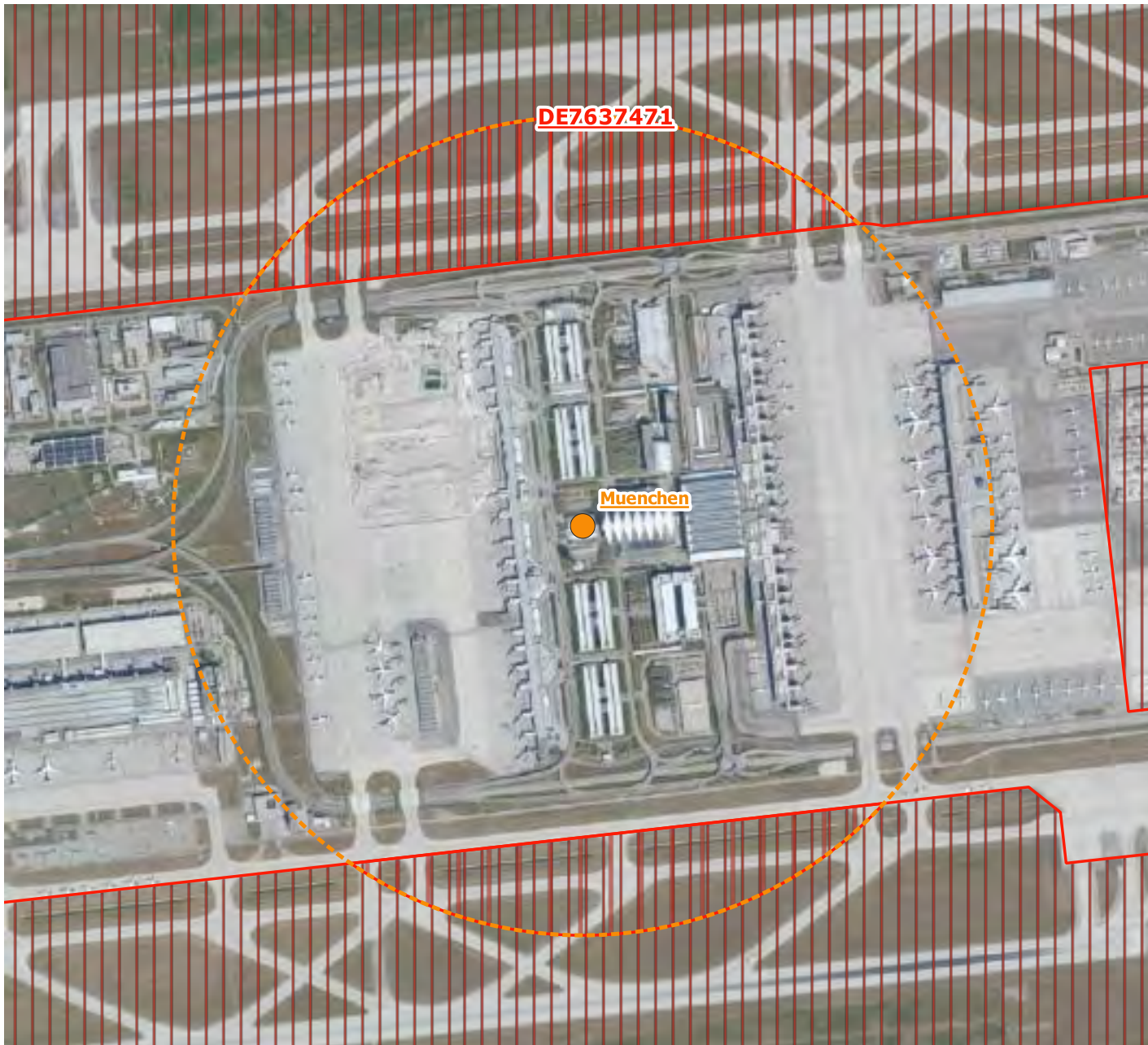
0 500 1.000 m



Natura 2000 und NSG an Flugplätzen



Muenchen



Flugplätze

- Flugplatzbezugspunkt (BP)
- Schutzgebiete 1000m um BP

Schutzgebiete Bayern LfU 04.04.2021

- ▨ Vogelschutz-Gebiet

Schutzgebiete im 1000m-Kreis

Gebietsnr. Gebietsname

DE7637471 Nördliches Erdinger Moos

Quellen:

Landesamt für Digitalisierung, Breitband und Vermessung <https://www.ldbv.bayern.de>
Bayerisches Landesamt für Umwelt <https://www.lfu.bayern.de>



0 500 1.000 m



Natura 2000 und NSG an Flugplätzen



Nuernberg



Flugplätze

- Flugplatzbezugspunkt (BP)
- Schutzgebiete 1000m um BP

Schutzgebiete Bayern LfU 04.04.2021

- ▭ Vogelschutz-Gebiet
- ▭ FFH-Gebiet

Schutzgebiete im 1000m-Kreis

Gebietsnr. Gebietsname

DE6533471 Nuernberger Reichswald

Quellen:
Landesamt für Digitalisierung, Breitband und Vermessung <https://www.lbv.bayern.de>
Bayerisches Landesamt für Umwelt <https://www.lfu.bayern.de>



0 500 1.000 m

Natura 2000 und NSG an Flugplätzen



Oberhinkofen

Flugplätze

- Flugplatzbezugspunkt (BP)
- Schutzgebiete 1000m um BP

Schutzgebiete Bayern LfU 04.04.2021

- ▭ FFH-Gebiet

Schutzgebiete im 1000m-Kreis

Gebietsnr. Gebietsname

DE7038371 Standortübungsplatz Oberhinkofen



Quellen:
Landesamt für Digitalisierung, Breitband und Vermessung <https://www.ldbv.bayern.de>
Bayerisches Landesamt für Umwelt <https://www.lfu.bayern.de>



0 500 1.000 m



Natura 2000 und NSG an Flugplätzen



Oberschleissheim

Flugplätze

- Flugplatzbezugspunkt (BP)
- Schutzgebiete 1000m um BP

Schutzgebiete Bayern LfU 04.04.2021

- ▭ FFH-Gebiet
- ▭ Naturschutzgebiet

Schutzgebiete im 1000m-Kreis

Gebietsnr. Gebietsname

DE7735371 Heideflächen und Lohwälder nördlich von München

Quellen:

Landesamt für Digitalisierung, Breitband und Vermessung <https://www.lbv.bayern.de>
Bayerisches Landesamt für Umwelt <https://www.lfu.bayern.de>



0 500 1.000 m



Natura 2000 und NSG an Flugplätzen



Ohlstadt Poemetsried



Flugplätze

- Flugplatzbezugspunkt (BP)
- Schutzgebiete 1000m um BP

Schutzgebiete Bayern LfU 04.04.2021

- ▭ Vogelschutz-Gebiet
- ▭ FFH-Gebiet

Schutzgebiete im 1000m-Kreis

Gebietsnr. Gebietsname

DE8332301	Murnauer Moos
DE8332301	Murnauer Moos
DE8332471	Murnauer Moos und Pfruehlmoos

Quellen:
Landesamt für Digitalisierung, Breitband und Vermessung <https://www.ldbv.bayern.de>
Bayerisches Landesamt für Umwelt <https://www.lfu.bayern.de>



0 500 1.000 m

Natura 2000 und NSG an Flugplätzen



Ottengruener Heide

Flugplätze

- Flugplatzbezugspunkt (BP)
- Schutzgebiete 1000m um BP

Schutzgebiete Bayern LfU 04.04.2021

- ▭ FFH-Gebiet

Schutzgebiete im 1000m-Kreis

Gebietsnr. Gebietsname

DE5636371 Selbitz, Muschwitz und Höllental

Quellen:

Landesamt für Digitalisierung, Breitband und Vermessung <https://www.lbv.bayern.de>
Bayerisches Landesamt für Umwelt <https://www.lfu.bayern.de>



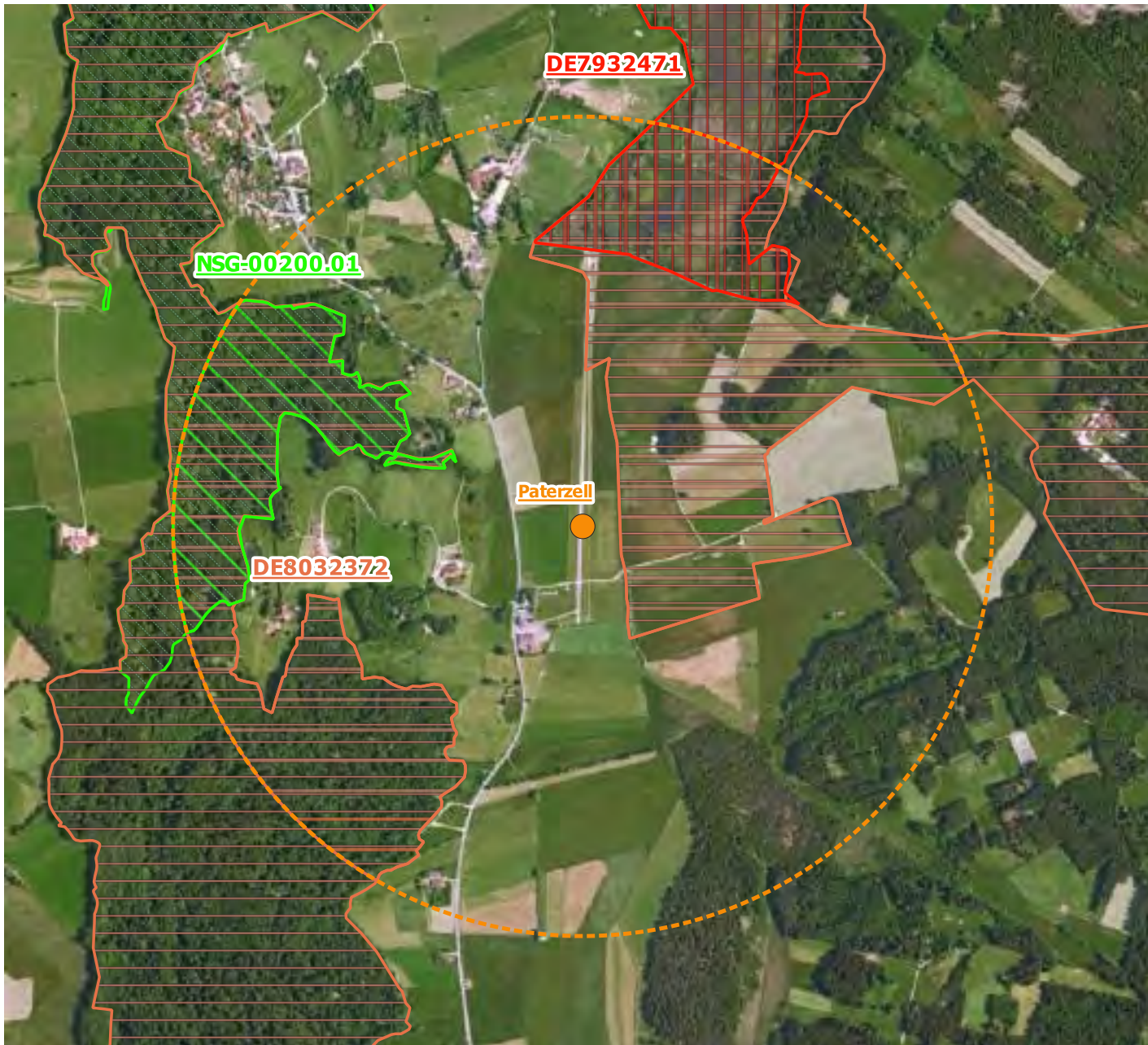
0 500 1.000 m



Natura 2000 und NSG an Flugplätzen



Paterzell



Flugplätze

- Flugplatzbezugspunkt (BP)
- Schutzgebiete 1000m um BP

Schutzgebiete Bayern LfU 04.04.2021

- ▨ Vogelschutz-Gebiet
- ▨ FFH-Gebiet
- ▨ Naturschutzgebiet

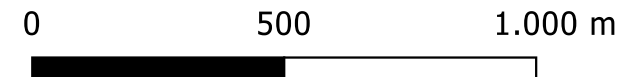
Schutzgebiete im 1000m-Kreis

Gebietsnr. Gebietsname

DE8032372	Moore und Wälder westlich Dießen
	Eibenwald bei Paterzell
DE7932471	Ammerseegebiet

Quellen:

Landesamt für Digitalisierung, Breitband und Vermessung <https://www.lbv.bayern.de>
Bayerisches Landesamt für Umwelt <https://www.lfu.bayern.de>



Natura 2000 und NSG an Flugplätzen



Rothenburg o d Tauber

Flugplätze

- Flugplatzbezugspunkt (BP)
- Schutzgebiete 1000m um BP

Schutzgebiete Bayern LfU 04.04.2021

- ▤ Vogelschutz-Gebiet
- ▭ FFH-Gebiet
- ▨ Naturschutzgebiet

Schutzgebiete im 1000m-Kreis

Gebietsnr. Gebietsname

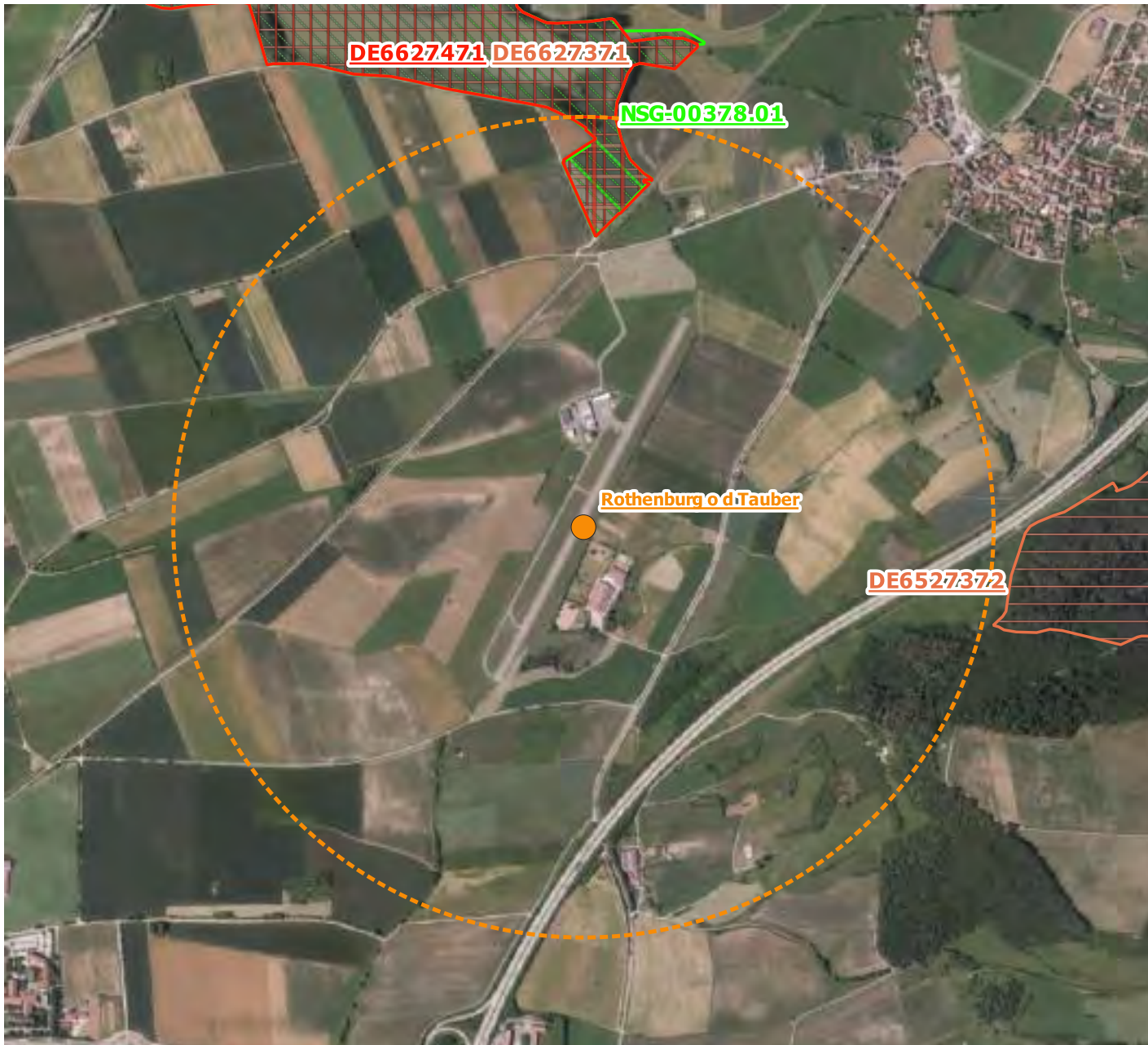
DE6627371	Taubertal nördlich Rothenburg und Steinbachtal Vogelfreistätte Großer und Kleiner Lindleinsee
DE6627471	Taubertal in Mittelfranken

Quellen:

Landesamt für Digitalisierung, Breitband und Vermessung <https://www.ldbv.bayern.de>
Bayerisches Landesamt für Umwelt <https://www.lfu.bayern.de>



0 500 1.000 m



Natura 2000 und NSG an Flugplätzen



Saal Kreuzberg



Flugplätze

- Flugplatzbezugspunkt (BP)
- Schutzgebiete 1000m um BP

Schutzgebiete Bayern LfU 04.04.2021

- ▨ Vogelschutz-Gebiet
- ▭ FFH-Gebiet

Schutzgebiete im 1000m-Kreis

Gebietsnr.	Gebietsname
DE5628371	Milztal und oberes Saaletal

Quellen:
Landesamt für Digitalisierung, Breitband und Vermessung <https://www.ldbv.bayern.de>
Bayerisches Landesamt für Umwelt <https://www.lfu.bayern.de>



0 500 1.000 m

Natura 2000 und NSG an Flugplätzen



Schwabach Buechenbach

Flugplätze

- Flugplatzbezugspunkt (BP)
- Schutzgebiete 1000m um BP

Schutzgebiete Bayern LfU 04.04.2021

- ▨ Naturschutzgebiet

Schutzgebiete im 1000m-Kreis

Gebietsnr. Gebietsname

Baggerweiher zwischen Bechhofen und Gauchsdorf



Quellen:
Landesamt für Digitalisierung, Breitband und Vermessung <https://www.ldbv.bayern.de>
Bayerisches Landesamt für Umwelt <https://www.lfu.bayern.de>

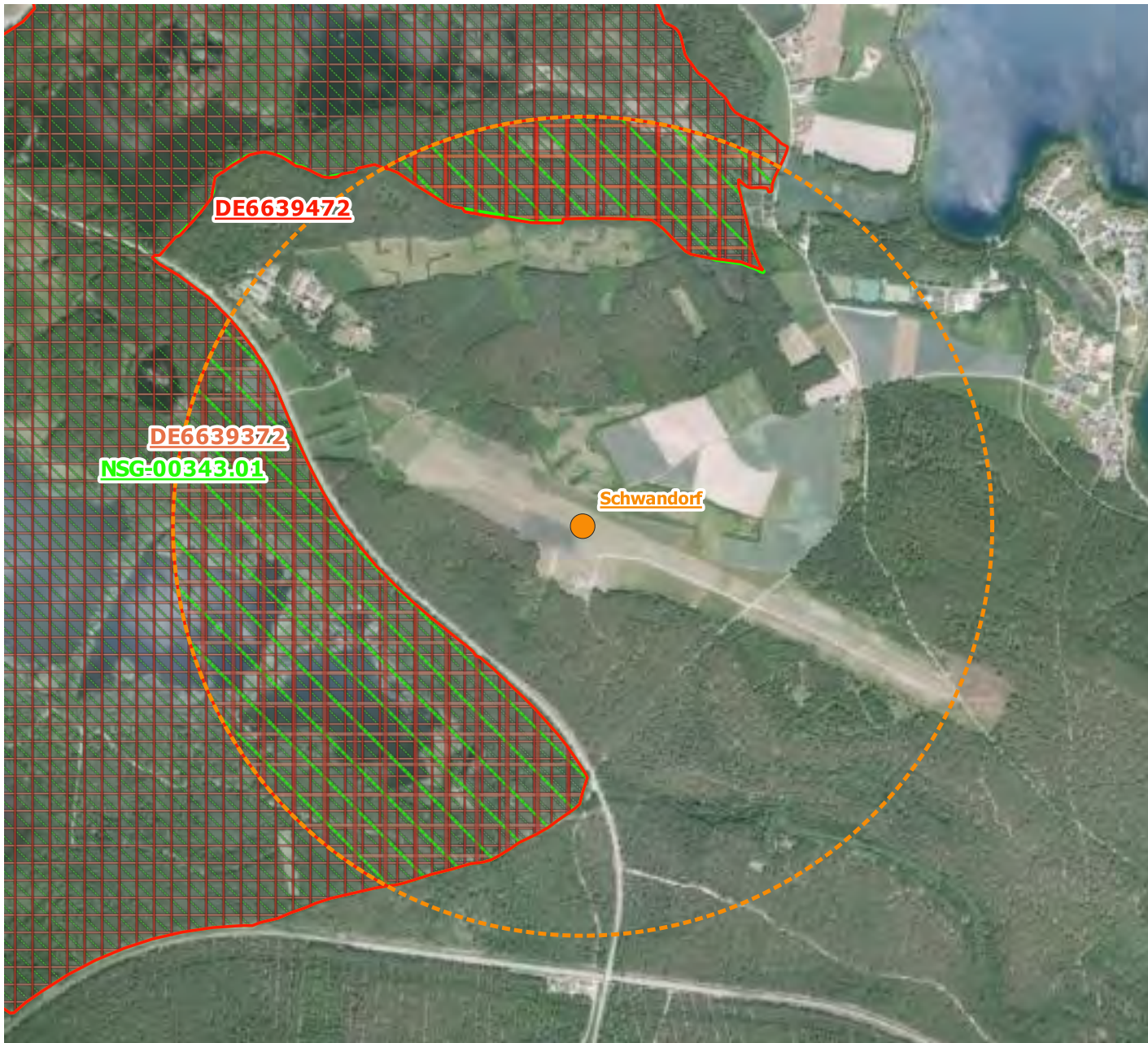


0 500 1.000 m

Natura 2000 und NSG an Flugplätzen



Schwandorf



Flugplätze

- Flugplatzbezugspunkt (BP)
- Schutzgebiete 1000m um BP

Schutzgebiete Bayern LfU 04.04.2021

- ▤ Vogelschutz-Gebiet
- ▭ FFH-Gebiet
- ▨ Naturschutzgebiet

Schutzgebiete im 1000m-Kreis

Gebietsnr. Gebietsname

DE6639372	Charlottenhofer Weihergebiet, Hirtlohweiher und Langwiedteiche Charlottenhofer Weihergebiet
DE6639472	Charlottenhofer Weihergebiet, Hirtlohweiher und Langwiedteiche

Quellen:

Landesamt für Digitalisierung, Breitband und Vermessung <https://www.lbv.bayern.de>
Bayerisches Landesamt für Umwelt <https://www.lfu.bayern.de>



0 500 1.000 m

Natura 2000 und NSG an Flugplätzen



Schweinfurt-Sued

Flugplätze

- Flugplatzbezugspunkt (BP)
- Schutzgebiete 1000m um BP

Schutzgebiete Bayern LfU 04.04.2021

- ▨ Vogelschutz-Gebiet
- ▨ Naturschutzgebiet

Schutzgebiete im 1000m-Kreis

Gebietsnr. Gebietsname

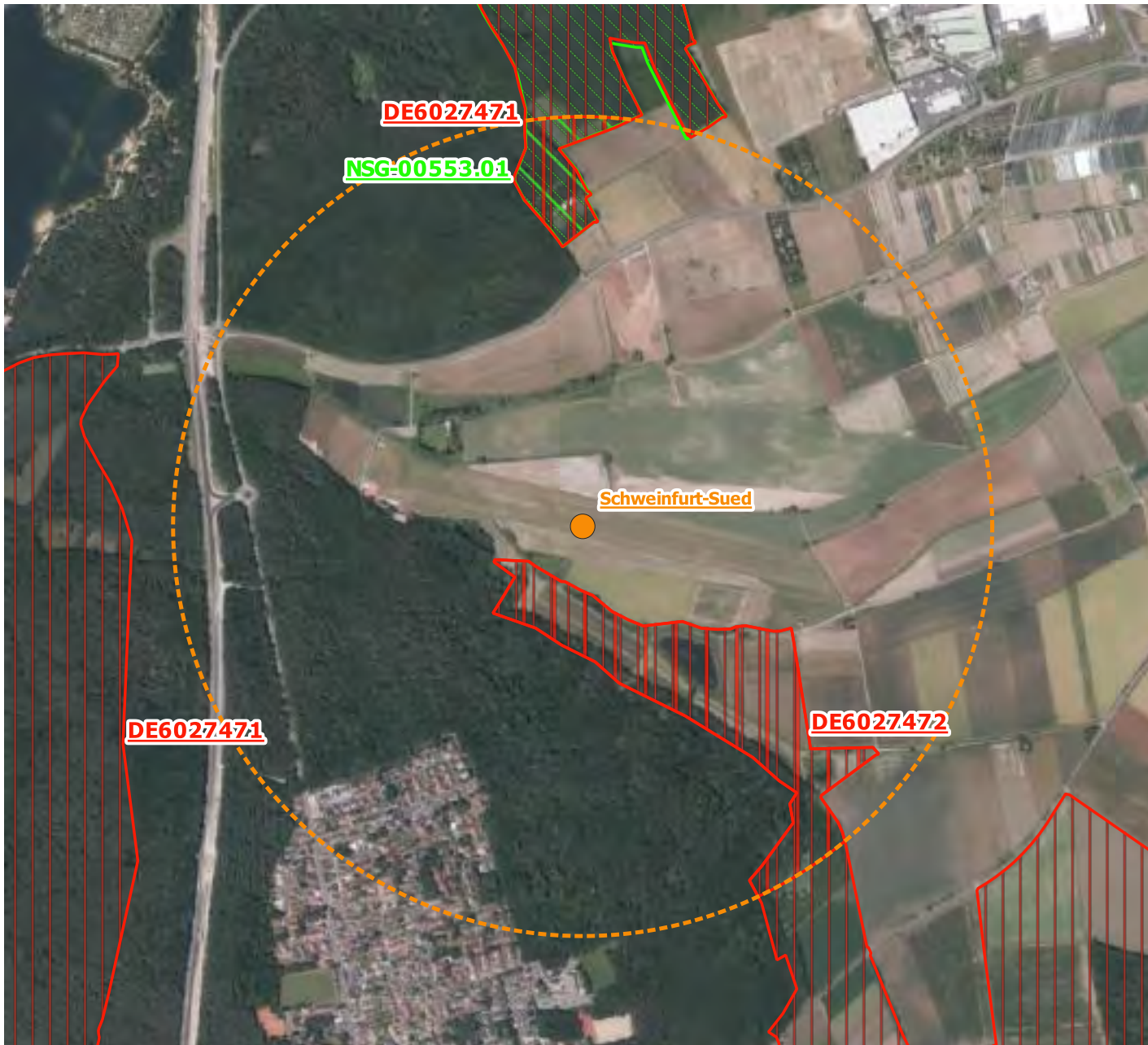
	Spitalholz bei Gochsheim
DE6027471	Maintal zwischen Schweinfurt und Dettelbach
DE6027472	Schweinfurter Becken und noerdliches Steigerwaldvorland

Quellen:

Landesamt für Digitalisierung, Breitband und Vermessung <https://www.ldbv.bayern.de>
Bayerisches Landesamt für Umwelt <https://www.lfu.bayern.de>



0 500 1.000 m



Natura 2000 und NSG an Flugplätzen



Stillberghof



Flugplätze

- Flugplatzbezugspunkt (BP)
- Schutzgebiete 1000m um BP

Schutzgebiete Bayern LfU 04.04.2021

- ▨ Vogelschutz-Gebiet
- ▨ FFH-Gebiet

Schutzgebiete im 1000m-Kreis

Gebietsnr. Gebietsname

DE7230371 Donauwörther Forst mit Standortübungsplatz und Harburger Karab

Quellen:
Landesamt für Digitalisierung, Breitband und Vermessung <https://www.ldbv.bayern.de>
Bayerisches Landesamt für Umwelt <https://www.lfu.bayern.de>

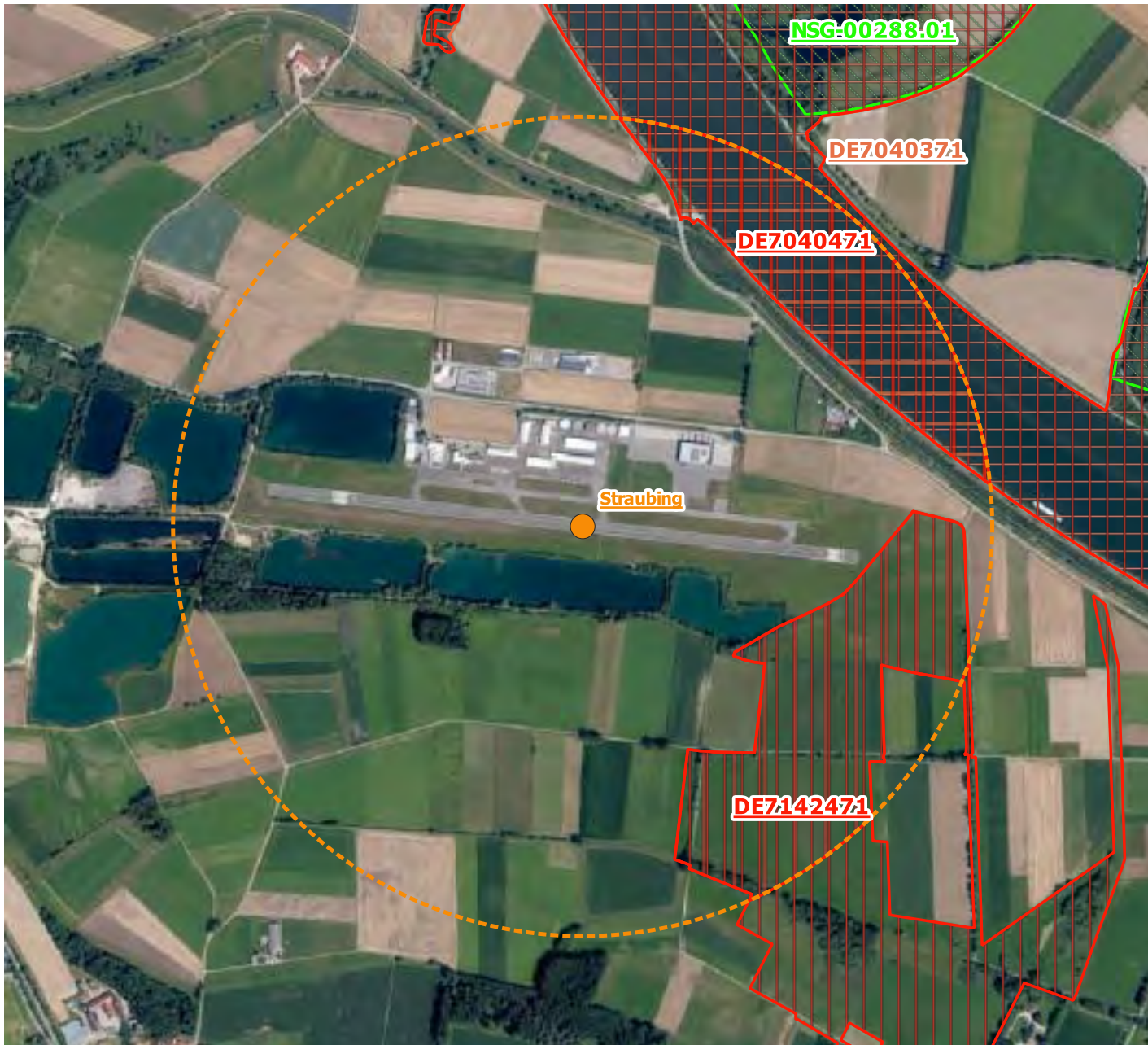


0 500 1.000 m

Natura 2000 und NSG an Flugplätzen



Straubing



Flugplätze

- Flugplatzbezugspunkt (BP)
- Schutzgebiete 1000m um BP

Schutzgebiete Bayern LfU 04.04.2021

- ▨ Vogelschutz-Gebiet
- ▭ FFH-Gebiet
- ▨ Naturschutzgebiet

Schutzgebiete im 1000m-Kreis

Gebietsnr. Gebietsname

DE7040371	Donau und Altwässer zwischen Regensburg und Straubing
DE7040471	Donau zwischen Regensburg und Straubing
DE7142471	Donau zwischen Straubing und Vilshofen

Quellen:

Landesamt für Digitalisierung, Breitband und Vermessung <https://www.ldbv.bayern.de>
Bayerisches Landesamt für Umwelt <https://www.lfu.bayern.de>



0 500 1.000 m

Natura 2000 und NSG an Flugplätzen



Teisendorf Pank

Flugplätze

- Flugplatzbezugspunkt (BP)
- Schutzgebiete 1000m um BP

Schutzgebiete Bayern LfU 04.04.2021

- ▭ FFH-Gebiet

Schutzgebiete im 1000m-Kreis

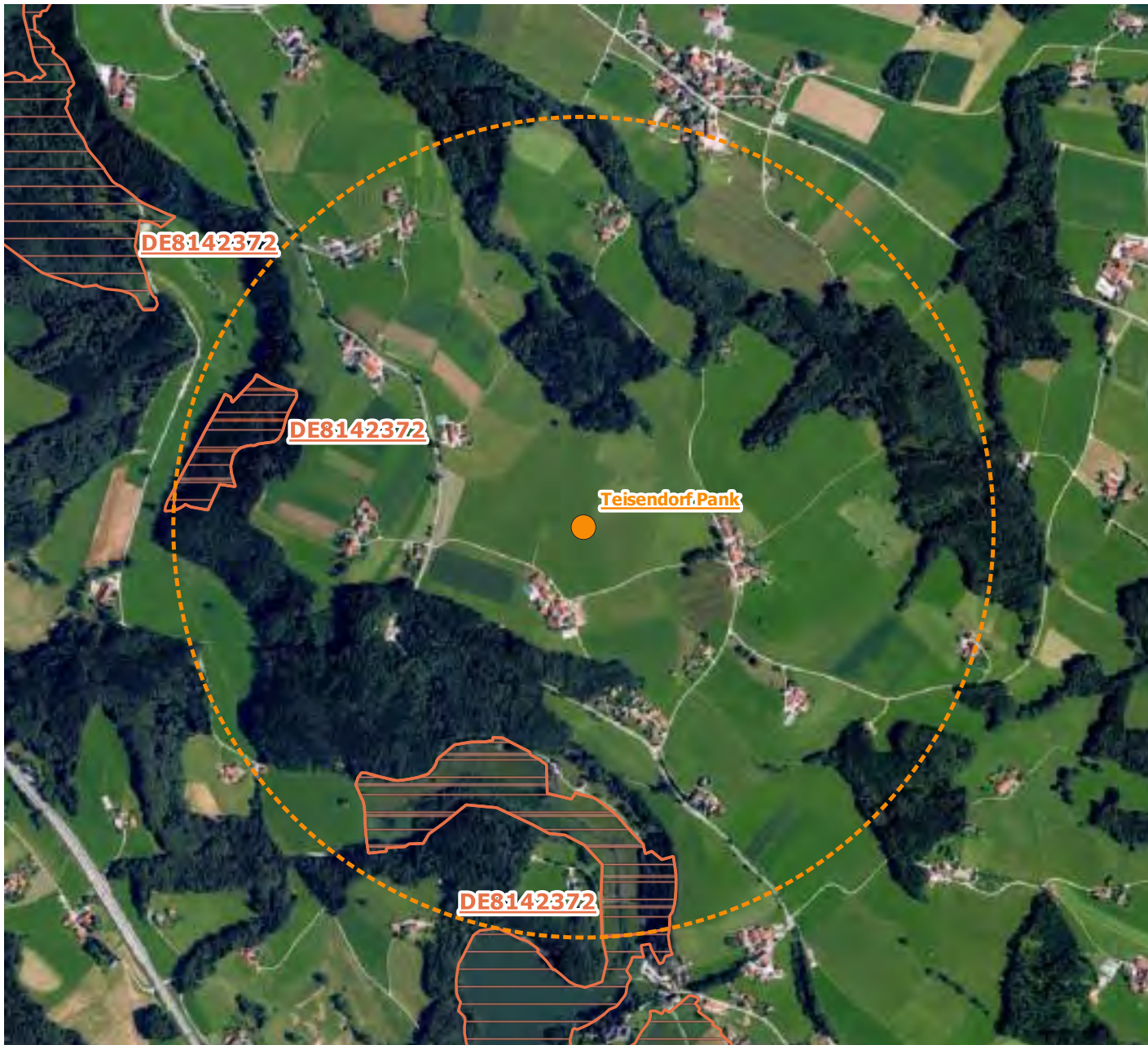
Gebietsnr. Gebietsname

DE8142372	Oberes Surtal und Urstromtal Höglwörth
DE8142372	Oberes Surtal und Urstromtal Höglwörth

Quellen:
Landesamt für Digitalisierung, Breitband und Vermessung <https://www.ldbv.bayern.de>
Bayerisches Landesamt für Umwelt <https://www.lfu.bayern.de>



0 500 1.000 m



Natura 2000 und NSG an Flugplätzen



Tirschenreuth

Flugplätze

- Flugplatzbezugspunkt (BP)
- Schutzgebiete 1000m um BP

Schutzgebiete Bayern LfU 04.04.2021

- ▨ Vogelschutz-Gebiet
- ▨ FFH-Gebiet

Schutzgebiete im 1000m-Kreis

Gebietsnr. Gebietsname

DE6139371	Waldnaabtal zwischen Tirschenreuth und Windisch-Eschenbach
DE6139371	Waldnaabtal zwischen Tirschenreuth und Windisch-Eschenbach
DE6139471	Waldnaabaue westlich Tirschenreuth
DE6139471	Waldnaabaue westlich Tirschenreuth

Quellen:

Landesamt für Digitalisierung, Breitband und Vermessung <https://www.ldbv.bayern.de>
Bayerisches Landesamt für Umwelt <https://www.lfu.bayern.de>



0 500 1.000 m



Natura 2000 und NSG an Flugplätzen



Treuchtlingen Bubenheim

Flugplätze

- Flugplatzbezugspunkt (BP)
- Schutzgebiete 1000m um BP

Schutzgebiete Bayern LfU 04.04.2021

- ▨ FFH-Gebiet

Schutzgebiete im 1000m-Kreis

Gebietsnr. Gebietsname

DE6830371 Obere Altmühl mit Brunst-Schwaigau und Wiesmet

Quellen:

Landesamt für Digitalisierung, Breitband und Vermessung <https://www.lbv.bayern.de>
Bayerisches Landesamt für Umwelt <https://www.lfu.bayern.de>



0 500 1.000 m



Natura 2000 und NSG an Flugplätzen



Unterwoessen

Flugplätze

- Flugplatzbezugspunkt (BP)
- Schutzgebiete 1000m um BP

Schutzgebiete Bayern LfU 04.04.2021

- ▭ FFH-Gebiet
- ▭ Naturschutzgebiet

Schutzgebiete im 1000m-Kreis

Gebietsnr. Gebietsname

DE8240371	Mettenhamer Filz, Süssener und Lanzinger Moos mit Extensivwiesen Mettenhamer Filz
-----------	--

Quellen:

Landesamt für Digitalisierung, Breitband und Vermessung <https://www.lbv.bayern.de>
Bayerisches Landesamt für Umwelt <https://www.lfu.bayern.de>



0 500 1.000 m



Natura 2000 und NSG an Flugplätzen



Vilseck Mil



Flugplätze

- Flugplatzbezugspunkt (BP)
- Schutzgebiete 1000m um BP

Schutzgebiete Bayern LfU 04.04.2021

- ▭ Vogelschutz-Gebiet
- ▭ FFH-Gebiet

Schutzgebiete im 1000m-Kreis

Gebietsnr. Gebietsname

DE6336301	US-Truppenübungsplatz Grafenwöhr
DE6337371	Vilsecker Mulde mit den Tälern der Schmalnohe und Wiesenohe
DE6336401	US-Truppenuebungsplatz Grafenwoehr
DE6336471	Vilsecker Mulde

Quellen:
Landesamt für Digitalisierung, Breitband und Vermessung <https://www.ldbv.bayern.de>
Bayerisches Landesamt für Umwelt <https://www.lfu.bayern.de>

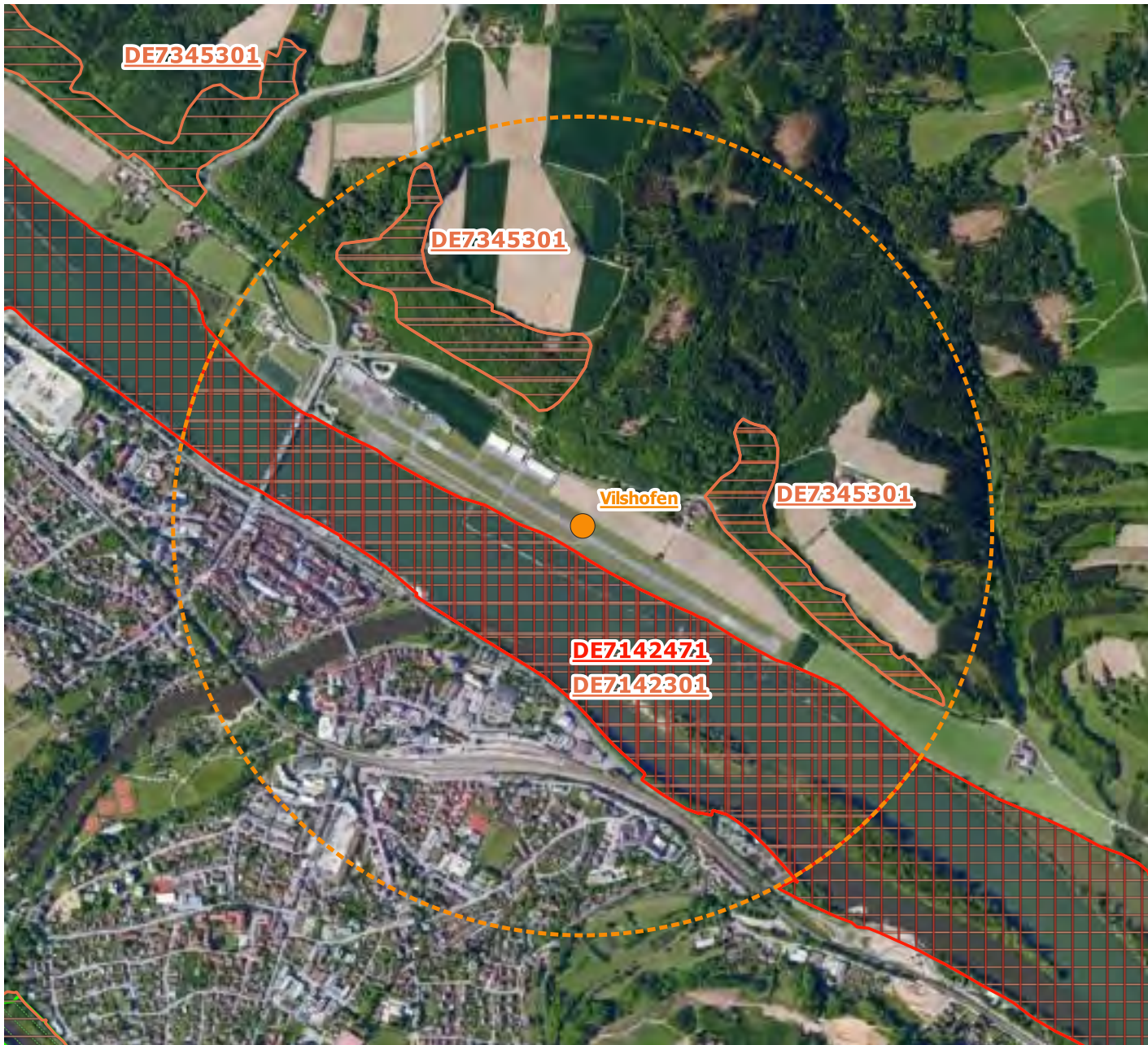


0 500 1.000 m

Natura 2000 und NSG an Flugplätzen



Vilshofen



Flugplätze

- Flugplatzbezugspunkt (BP)
- Schutzgebiete 1000m um BP

Schutzgebiete Bayern LfU 04.04.2021

- ▤ Vogelschutz-Gebiet
- ▭ FFH-Gebiet
- ▨ Naturschutzgebiet

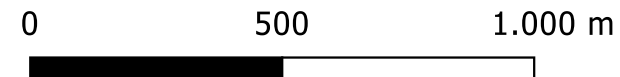
Schutzgebiete im 1000m-Kreis

Gebietsnr. Gebietsname

DE7142301	Donauauen zwischen Straubing und Vilshofen
DE7345301	Vilshofener Donau-Engtal
DE7345301	Vilshofener Donau-Engtal
DE7142471	Donau zwischen Straubing und Vilshofen

Quellen:

Landesamt für Digitalisierung, Breitband und Vermessung <https://www.ldbv.bayern.de>
Bayerisches Landesamt für Umwelt <https://www.lfu.bayern.de>



Natura 2000 und NSG an Flugplätzen



Wasentegernbach UL

Flugplätze

- Flugplatzbezugspunkt (BP)
- Schutzgebiete 1000m um BP

Schutzgebiete Bayern LfU 04.04.2021

- ▭ FFH-Gebiet

Schutzgebiete im 1000m-Kreis

Gebietsnr. Gebietsname

DE7739371 Isental mit Nebenbächen

Quellen:

Landesamt für Digitalisierung, Breitband und Vermessung <https://www.ldbv.bayern.de>
Bayerisches Landesamt für Umwelt <https://www.lfu.bayern.de>



0 500 1.000 m





Natura 2000 und NSG an Flugplätzen



Weissenburg Wuelzburg

Flugplätze

-  Flugplatzbezugspunkt (BP)
-  Schutzgebiete 1000m um BP

Schutzgebiete Bayern LfU 04.04.2021

-  FFH-Gebiet

Schutzgebiete im 1000m-Kreis

Gebietsnr. Gebietsname

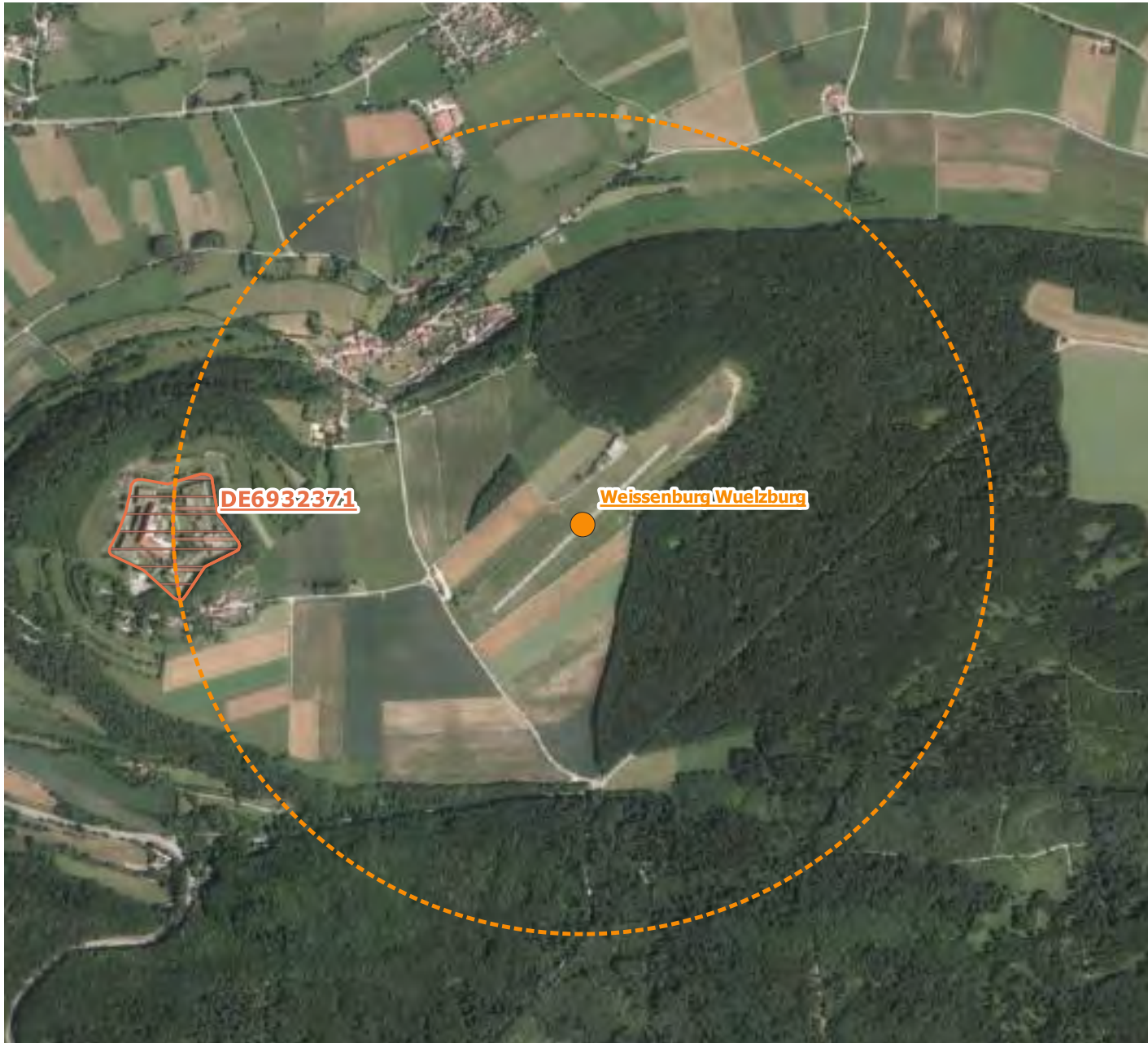
DE6932371 Fledermauswinterquartiere in der südlichen Frankenalb

Quellen:

Landesamt für Digitalisierung, Breitband und Vermessung <https://www.lbv.bayern.de>
Bayerisches Landesamt für Umwelt <https://www.lfu.bayern.de>



0 500 1.000 m



Natura 2000 und NSG an Flugplätzen



Zell Haidberg

Flugplätze

- Flugplatzbezugspunkt (BP)
- Schutzgebiete 1000m um BP

Schutzgebiete Bayern LfU 04.04.2021

- ▭ FFH-Gebiet

Schutzgebiete im 1000m-Kreis

Gebietsnr. Gebietsname

DE5836371 Serpentinstandorte am Haidberg südwestlich Zell



Quellen:

Landesamt für Digitalisierung, Breitband und Vermessung <https://www.lbv.bayern.de>
Bayerisches Landesamt für Umwelt <https://www.lfu.bayern.de>



0 500 1.000 m